

VENTE AUX ENCHERES PUBLIQUES

au Tribunal Judiciaire de MARSEILLE, au Palais de Justice,
Salle numéro 8, 25 rue Edouard Delanglade, 13006 MARSEILLE

le MERCREDI 11 MARS 2026 à 09 H 30

QUATRE PIECES indépendantes à MARSEILLE (13003)

114 et 116 rue Félix Pyat, quartier Saint Mauront

Au 1^{er} étage, accessible par un escalier extérieur, avec entrée/couloir/
dégagement commun, une avec coin-douche/w.-c. et les 3 autres
avec chacune coin-cuisine, salle d'eau/w.-c. Les lieux sont occupés.

MISE A PRIX : 5.000 Euros

(Consignation en un chèque de banque de 3.000 Euros à l'ordre
de Monsieur le Bâtonnier de l'Ordre des Avocats)

Pour consulter le cahier des conditions de vente, s'adresser :

Au Greffe du Tribunal Judiciaire de MARSEILLE,
25 rue Edouard Delanglade, 13006 MARSEILLE, à l'accueil du lundi
au vendredi de 8 H 00 à 11 H 30 et de 13 H 30 à 16 H 30,
où il a été déposé sous la Référence Greffe 25/00095,

à **Maître Thomas D'JOURNO, SELARL EKLAR AVOCATS,**
Avocat Associé à MARSEILLE (13006), 43/45 rue Breteuil,

à **Maître Jérôme HOCQUARD, SELARL ELOCA,**
Avocats à PARIS 6^{ème}, 79 boulevard du Montparnasse

Tél. : **01 43 26 82 98 de 10 H à 12 H**

Sur Internet : **www.eloca.fr**

VISITE sur place

le MARDI 03 MARS 2026 de 09 H 00 à 10 H 00

CAHIER DES CONDITIONS DE VENTE

CLAUSES ET CONDITIONS auxquelles seront adjugés en l'audience des saisies immobilières du TRIBUNAL JUDICIAIRE MARSEILLE, séant dite ville au Palais de Justice, salle ordinaire desdites audiences, au plus offrant et dernier enchérisseur,

SUR SAISIE IMMOBILIERE

EN UN SEUL LOT ET OUTRE LES CHARGES ET CONDITIONS CI-DESSOUS, LES ENCHERES SERONT REÇUES SUR LA MISE A PRIX DE CINQ MILLE EUROS (5 000 €) :

**A MARSEILLE (13003) – Dans un ensemble immobilier
114 et 116 rue Félix Pyat, Quartier Saint Mauront**

Deux lots (11 et 12) réunis constitués d'un couloir commun distribuant 4 pièces indépendantes

AUX REQUETE, POURSUITES ET DILIGENCES DE :

La Société EOS France, Société par actions simplifiées, immatriculée au RCS de PARIS sous le n°488 825 217, ayant son siège social 74 rue de la Fédération – 75015 PARIS, agissant poursuites et diligences en la personne de ses représentants légaux domiciliés en cette qualité audit siège, Agissant, en vertu d'une lettre de désignation en date du 21 novembre 2024 en qualité de représentant – recouvreur du Fonds Commun de Titrisation FEDINVEST III, représenté par la société FRANCE TITRISATION, Société Par Actions Simplifiée, immatriculée au RCS de PARIS sous le n° 353 053 531, ayant son siège social 1 boulevard Haussmann 75009 PARIS,

Venant aux droits du Fonds Commun de Titrisation FEDINVEST, représenté par la société FRANCE TITRISATION, Société Par Actions Simplifiée, immatriculée au RCS de PARIS sous le n° 353 053 531, ayant son siège social 1 boulevard Haussmann 75009 PARIS, suivant acte de cession de créances en date du 19 novembre 2024,

Venant aux droits du CREDIT FONCIER DE FRANCE, Société Anonyme immatriculée au RCS de PARIS sous le n°542 029 848, ayant son social sis 182 avenue de France 75013 PARIS, suivant acte de cession de créances en date du 28 octobre 2024 Créancier poursuivant

Pour qui domicile est élu au cabinet RAFFIN & Associés, représenté par Maître Thomas D'JOURNO, , inscrit au Barreau de MARSEILLE, demeurant à 43-45 rue de Breteuil 13006 MARSEILLE, lequel se constitue et occupera pour lui sur le présent commandement et ses suites, et au cabinet duquel domicile du créancier poursuivant est élu.

Et pour Avocat plaidant, la SELARL ELOCA, prise en la personne de **Maître Jérôme HOCQUARD**, avocat inscrit au Barreau de Paris, domiciliée 79, Boulevard du Montparnasse 75006 PARIS, Vestiaire P87

ENONCIATIONS PRELIMINAIRES

En vertu de la copie exécutoire d'un acte reçu par Maître Alain AIMEDIEU, notaire à MARSEILLE, le 10 novembre 2009 contenant prêt par le CREDIT FONCIER DE FRANCE, *ancien créancier, devenu la société EOS FRANCE*, à Monsieur AHAMADA Ibrahim de la somme de 63 150 € remboursable sur 360 mois au taux de 5,00 % l'an.

Le poursuivant, sus-dénommé et domicilié, a suivant exploit délivré le 30 janvier 2025 par la SELARL MAYER & RAGOT, Commissaire de Justice à SAINT-DENIS (La Réunion), fait notifier commandement à :

Monsieur Ibrahim AHAMADA, né le 19 mars 1981 à SALIMANI HAMBOU (LES COMORES), célibataire non soumis à un pacte civil de solidarité, de nationalité comorienne, demeurant 16 rue Edmond Albius Appartement 3, Résidence Rossan, 97490 SAINT DENIS ;

D'avoir immédiatement à payer au requérant à l'acte, entre les mains de l'huissier de justice, ayant charge de recevoir, ou encore entre les mains de l'Avocat constitué sus-dénommé et domicilié, la somme sauf mémoire de :

Prêt n° 2075075 au taux de 5,00 % l'an :

- capital restant dû au 06/04/2022.....	50 465,19 €
- solde débiteur au 06/04/2022.....	2 178,66 €
- somme due à la date d'exigibilité au 06/04/2022.....	52 643,85 €
- indemnité d'exigibilité 7% sur 52 643,85 €.....	3 685,07 €
- intérêts au taux de 5,00 % du 06/04/2022 au 10/10/2024 :	6 609,75 €
- assurance : 33,58 € x 31.....	1 040,98 €
- règlements :.....	- 787,12 €
- intérêts postérieurs	mémoire
- frais de procédure	317,06 €

TOTAL I SAUF MEMOIRE arrêté au 10/10/2024 63 509,52 €

- 2) **Le coût du présent commandement** mis au bas et tous frais conséquents faits ou à faire, susceptibles d'être avancés par le prêteur pour le recouvrement de sa créance et la conservation de son gage.

Soit au total sauf mémoire la somme de **SOIXANTE TROIS MILLE CINQ CENT NEUF EUROS ET CINQUANTE DEUX CENTS** sous réserve de tout autre dus, droits et actions.

Sous réserve et sans préjudice de tous autres dus, notamment des intérêts échus depuis la date de l'arrêté de compte notifié au commandement valant saisie au jour du paiement effectif, ainsi que du principal, droits, frais de mise à exécution.

Avec déclaration qu'à défaut de paiement desdites sommes dans le délai, le commandement dont s'agit sera publié sur les registres du SERVICE DE LA

PUBLICITE FONCIERE de MARSEILLE pour valoir à partir de cette publication, saisie des biens et droits immobiliers ci-après désignés.

Ledit commandement contenant en outre toutes les énonciations prescrites par l'article R. 321-3 du Code des Procédures Civiles d'Exécution.

La partie saisie n'ayant pas satisfait audit commandement, celui-ci a été publié au SERVICE DE LA PUBLICITE FONCIERE de MARSEILLE, le 24 mars 2025 sous la référence 131P03 S00068.

DESIGNATION

COMMUNE DE MARSEILLE (13003)

Dans un ensemble immobilier

114 et 116 rue Félix Pyat, Quartier Saint Mauront

Figurant au cadastre de la manière suivante :

- Préfixe 813, section L, n°45, lieudit « 114 rue Felix Pyat », pour 05 ares et 63 centiares

LOT NUMERO ONZE (11)

La propriété privative et particulière de l'appartement situé au premier étage d'une construction édifiée au fond de la cour à gauche, composé d'une chambre, une cuisine et un débarras.

Et les 46/1.000èmes indivis des parties communes dudit ensemble immobilier.

LOT NUMERO DOUZE (12)

La propriété privative et particulière de l'appartement situé au premier étage d'une construction édifiée au fond de la cour à gauche de l'ensemble immobilier, composé d'une chambre, d'une cuisine, d'une alcôve et un débarras.

Et les 50/1.00èmes indivis des parties communes dudit ensemble immobilier.

Ces 2 lots réunis sont désormais constitués d'un couloir commun distribuant 4 pièces indépendantes, chacune occupée par des personnes.

Généralités :

Chauffage : électrique

Observations : Un procès-verbal de description établi le 12 mars 2025 par la SCP F MASCRET S FORNELLI H-P VERSINI Commissaire de Justice à MARSEILLE se trouve annexé au présent cahier des conditions de vente.

ORIGINE DE PROPRIETE

L'origine de propriété qui va suivre est extraite de l'acte de vente reçu par Maître Alain AIMEDIEU, notaire à MARSEILLE le 10 novembre 2009 dont une copie authentique a été publiée au SERVICE DE LA PUBLICITE FONCIERE de MARSEILLE le 11 décembre 2009 sous les références 1314P01 2009P6744.

En vertu duquel les biens et droits immobiliers dont s'agit appartiennent à :

Monsieur Ibrahim AHAMADA, né le 19 mars 1981 à SALIMANI HAMBOU (LES COMORES), célibataire non soumis à un pacte civil de solidarité, de nationalité comorienne, demeurant 16 rue Edmond Albius Appartement 3, Résidence Rossan, 97490 SAINT DENIS ;

Pour les avoir acquis de :

1/ Monsieur Salah CHERIFI né le 05 juin 1943 à TUNIS (TUNISIE), de nationalité tunisienne, époux de Madame Souad MEZNI, demeurant 114 rue Félix Pyat 13003 MARSEILLE

2/ Madame Souad MEZNI né le 06 mai 1952 à JENDOUBA (TUNISIE), de nationalité tunisienne, époux de Monsieur Salah CHERIFI, demeurant 114 rue Félix Pyat 13003 MARSEILLE

Moyennant le prix de CINQUANTE CINQ MILLE EUROS (55 000 €).

Payé en totalité au moyen des deniers empruntés auprès du CREDIT FONCIER DE FRANCE, intervenant à l'acte.

En ce qui concerne l'origine antérieure, l'adjudicataire en fera son affaire personnelle et il est d'ores et déjà autorisé à se procurer à ses frais exclusifs tous actes de propriété antérieurs qu'il avisera, toutes autorisations lui étant données par le poursuivant, lequel ne pourra en aucun cas être inquiété, ni recherché à ce sujet.

SAISIE IMMOBILIERE

CAHIER DES CONDITIONS DE VENTE

CHAPITRE 1^{er} : DISPOSITIONS GENERALES

ARTICLE 1^{er} – CADRE JURIDIQUE

Le présent cahier des conditions de vente s'applique à la vente de biens immobiliers régie par les articles du Code des procédures civiles d'exécution relatifs à la saisie immobilière.

ARTICLE 2 – MODALITES DE LA VENTE

La saisie immobilière tend à la vente forcée de l'immeuble du débiteur ou, le cas échéant, du tiers détenteur en vue de la distribution de son prix.

Le saisi peut solliciter à l'audience d'orientation l'autorisation de vendre à l'amiable le bien dont il est propriétaire.

Le juge peut autoriser la vente amiable selon des conditions particulières qu'il fixe et à un montant en deçà duquel l'immeuble ne peut être vendu.

A défaut de pouvoir constater la vente amiable conformément aux conditions qu'il a fixées, le juge ordonne la vente forcée.

ARTICLE 3 – ETAT DE L'IMMEUBLE

L'acquéreur prendra les biens dans l'état où ils se trouvent au jour de la vente, sans pouvoir prétendre à aucune diminution de prix, ni à aucune garantie ou indemnité contre le poursuivant, la partie saisie ou ses créanciers pour dégradations, réparations, défauts d'entretien, vices cachés, vices de construction, vétusté, erreurs dans la désignation, la consistance ou la contenance alors même que la différence excéderait un vingtième, ni à raison des droits de mitoyenneté ou de surcharge des murs séparant lesdits biens des propriétés voisines, alors même que ces droits seraient encore dus et sans garantie de la nature, ni de la solidité du sol ou du sous-sol en raison des carrières et des fouilles qui ont pu être faites sous sa superficie, des excavations qui ont pu se produire, des remblais qui ont pu être faits, des éboulements et glissements de terre.

L'acquéreur devra en faire son affaire personnelle, à ses risques et périls sans aucun recours contre qui que ce soit.

En vertu des dispositions de l'article 1649 du code civil, l'acquéreur ne bénéficiera d'aucune garantie des vices cachés.

ARTICLE 4 – BAUX, LOCATIONS ET AUTRES CONVENTIONS

L'acquéreur fera son affaire personnelle, pour le temps qui restera à courir, des baux en cours.

Toutefois, les baux consentis par le débiteur après la délivrance du commandement de payer valant saisie sont inopposables au créancier poursuivant comme à l'acquéreur.

La preuve de l'antériorité du bail peut être faite par tout moyen.

L'acquéreur sera subrogé aux droits des créanciers pour faire annuler s'il y a lieu les conventions qui auraient pu être conclues en fraude des droits de ceux-ci.

Il tiendra compte, en sus et sans diminution de son prix, aux différents locataires, des loyers qu'ils auraient payés d'avance ou de tous dépôts de garantie versés à la partie saisie et sera subrogé purement et simplement, tant activement que passivement dans les droits, actions et obligations de la partie saisie.

ARTICLE 5 – PREEMPTION ET DROITS ASSIMILES

Les droits de préemption ou assimilés s'imposeront à l'acquéreur conformément à la loi.

Si l'acquéreur est évincé du fait de l'un de ces droits, il n'aura aucun recours contre le poursuivant à raison de l'immobilisation des sommes par lui versées ou à raison du préjudice qui pourrait lui être occasionné.

ARTICLE 6 – ASSURANCES ET ABONNEMENTS DIVERS

L'acquéreur fera son affaire personnelle de tous contrats ou abonnements relatifs à l'immeuble qui auraient pu être souscrits ou qui auraient dû l'être, sans aucun recours contre le poursuivant et l'avocat rédacteur du cahier des conditions de vente.

La responsabilité du poursuivant ne peut en aucun cas être engagée en cas d'absence d'assurance.

L'acquéreur sera tenu de faire assurer l'immeuble dès la vente contre tous les risques, et notamment l'incendie, à une compagnie notoirement solvable et ce pour une somme égale au moins au prix de la vente forcée.

En cas de sinistre avant le paiement intégral du prix, l'indemnité appartiendra de plein droit à la partie saisie ou aux créanciers visés à l'article L. 331-1 du Code des procédures civiles d'exécution à concurrence du solde dû sur ledit prix en principal et intérêts.

En cas de sinistre non garanti du fait de l'acquéreur, celui-ci n'en sera pas moins tenu de payer son prix outre les accessoires, frais et dépens de la vente.

ARTICLE 7 – SERVITUDES

L'acquéreur jouira des servitudes actives et souffrira toutes les servitudes passives, occultes ou apparentes, déclarées ou non, qu'elles résultent des lois ou des règlements en vigueur, de la situation des biens, de contrats, de la prescription et généralement quelles que soient leur origine ou leur nature ainsi que l'effet des clauses dites domaniales, sauf à faire valoir les unes et à se défendre des autres, à ses risques, périls, frais et fortune, sans recours contre qui que ce soit.

CHAPITRE II : ENCHERES

ARTICLE 8 – RECEPTION DES ENCHERES

Les enchères ne sont portées, conformément à la loi, que par le ministère d'un avocat postulant près le Tribunal Judiciaire devant lequel la vente est poursuivie.

Pour porter des enchères, l'avocat devra se faire remettre tous éléments relatifs à l'état civil ou à la dénomination de ses clients ainsi que s'enquérir auprès du client et sur déclaration de celui-ci, de sa capacité juridique, de sa situation juridique, et s'il s'agit d'une personne morale, de la réalité de son existence, de l'étendue de son objet social et des pouvoirs de son représentant.

ARTICLE 9 – GARANTIE À FOURNIR PAR L'ACQUEREUR

Avant de porter les enchères, l'avocat se fait remettre par son mandant et contre récépissé une caution bancaire irrévocable ou un chèque de banque rédigé à l'ordre du séquestre désigné, représentant 10 % du montant de la mise à prix avec un minimum de 3.000 euros.

La caution ou le chèque lui est restitué, faute d'être déclaré acquéreur.

En cas de surenchère, la caution bancaire ou le chèque est restitué en l'absence de contestation de la surenchère.

Si l'acquéreur est défaillant, la somme versée ou la caution apportée est acquise aux vendeurs et à leurs créanciers ayant droit à la distribution et, le cas échéant, pour leur être distribuée avec le prix de l'immeuble.

ARTICLE 10 – SURENCHERE

La surenchère est formée sous la constitution d'un avocat postulant près le Tribunal Judiciaire compétent dans les dix jours qui suivent la vente forcée.

La surenchère est égale au dixième au moins du prix principal de vente. Elle ne peut être rétractée.

La publicité peut être effectuée par l'avocat du créancier poursuivant.

En cas de pluralité de surenchérisseurs, les formalités de publicité seront accomplies par l'avocat du premier surenchérisseur. A défaut, le créancier ayant poursuivi la première vente peut y procéder.

L'acquéreur sur surenchère doit régler les frais de la première vente en sus des frais de son adjudication sur surenchère.

L'avocat du surenchérisseur devra respecter les dispositions générales en matière d'enchères.

Si au jour de la vente sur surenchère, aucune enchère n'est portée, le surenchérisseur est déclaré acquéreur pour le montant de sa surenchère.

ARTICLE 11 – REITERATION DES ENCHERES

A défaut pour l'acquéreur de payer dans les délais prescrits le prix ou les frais taxés, le bien est remis en vente à la demande du créancier poursuivant, d'un créancier inscrit ou du débiteur saisi, aux conditions de la première vente forcée.

Si le prix de la nouvelle vente forcée est inférieur à celui de la première, l'enchérisseur défaillant sera contraint au paiement de la différence par toutes les voies de droit, selon les dispositions de l'article L. 322-12 du Code des procédures civiles d'exécution.

L'enchérisseur défaillant conserve à sa charge les frais taxés lors de la première audience de vente. Il sera tenu des intérêts au taux légal sur son enchère passé un délai de deux mois suivant la première vente jusqu'à la nouvelle vente. Le taux d'intérêt sera majoré de cinq points à l'expiration d'un délai de quatre mois à compter de la date de la première vente définitive, conformément aux dispositions de l'article L. 313-3 du Code Monétaire et Financier.

En aucun cas, l'enchérisseur défaillant ne pourra prétendre à la répétition des sommes versées.

Si le prix de la seconde vente est supérieur à la première, la différence appartiendra aux créanciers et à la partie saisie.

L'acquéreur à l'issue de la nouvelle vente doit les frais afférents à celle-ci.

CHAPITRE III : VENTE

ARTICLE 12 – TRANSMISSION DE PROPRIETE

L'acquéreur sera propriétaire par le seul effet de la vente sauf exercice d'un droit de préemption ou des droits assimilés conformément à la loi.

L'acquéreur ne pourra, avant le versement du prix et le paiement des frais, accomplir un acte de disposition sur le bien à l'exception de la constitution d'une hypothèque accessoire à un contrat de prêt destiné à financer l'acquisition de ce bien.

Avant le paiement intégral du prix, l'acquéreur ne pourra faire aucun changement notable, aucune démolition ni aucune coupe extraordinaire de bois, ni commettre

aucune détérioration dans les biens, à peine d'être contraint à la consignation immédiate de son prix, même par voie de réitération des enchères.

ARTICLE 13 – DESIGNATION DU SEQUESTRE

Les fonds à provenir de la vente décidée par le Juge de l'Exécution seront séquestrés entre les mains du Bâtonnier de l'Ordre des Avocats du Barreau de l'avocat postulant, pour être distribués entre les créanciers visés à l'article L. 331-1 du Code des procédures civiles d'exécution.

Le séquestre désigné recevra également l'ensemble des sommes de toute nature résultant des effets de la saisie.

Les fonds séquestrés produisent intérêts au taux de 105 % de celui servi par la Caisse des Dépôts et Consignations au profit du débiteur et des créanciers, à compter de l'encaissement leur encaissement et jusqu'à leur distribution.

En aucun cas, le séquestre ne pourra être tenu pour responsable ou garant à l'égard de quiconque des obligations de l'acquéreur, hors celle de représenter en temps voulu, la somme consignée et les intérêts produits.

ARTICLE 14 – VENTE AMIALE SUR AUTORISATION JUDICIAIRE

Le débiteur doit accomplir les diligences nécessaires à la conclusion de la vente amiable.

L'accomplissement des conditions de la vente amiable décidée au préalable par le juge sera contrôlé par lui.

Le prix de vente de l'immeuble, ses intérêts, ainsi que toute somme acquittée par l'acquéreur en sus du prix de vente, à quelque titre que ce soit, seront versés entre les mains de la Caisse des Dépôts et Consignations conformément à l'article R. 322-23 du Code des Procédures Civiles d'Exécution.

Ils sont acquis au débiteur et aux créanciers participant à la distribution.

Toutefois, les frais taxés, auxquels sont ajoutés les émoluments calculés selon le tarif en vigueur, sont versés directement par l'acquéreur, conformément à l'article 1593 du code civil, en sus du prix de vente, à l'avocat poursuivant, à charge de restitution en cas de jugement refusant de constater que les conditions de la vente sont remplies et ordonnant la vente forcée, ou aux fins d'encaissement en cas de jugement constatant la vente amiable.

Le juge s'assure que l'acte de vente est conforme aux conditions qu'il a fixées, que le prix a été consigné, et que les frais taxés et émoluments de l'avocat poursuivant ont été versés, et ne constate la vente que lorsque ces conditions sont remplies. A défaut, il ordonne la vente forcée.

ARTICLE 15 – VENTE FORCEE

Au plus tard à l'expiration du délai de deux mois à compter de la vente définitive, l'acquéreur sera tenu impérativement et à peine de réitération des enchères de verser son prix en principal entre les mains du séquestre désigné, qui en délivrera reçu.

Si le paiement intégral du prix intervient dans le délai de deux mois de la vente définitive, l'acquéreur ne sera redevable d'aucun intérêt.

Passé ce délai de deux mois, le solde du prix restant dû sera augmenté de plein droit des intérêts calculés au taux légal à compter du prononcé du jugement d'adjudication.

Le taux d'intérêt légal sera majoré de cinq points à l'expiration du délai de quatre mois du prononcé du jugement d'adjudication conformément à l'article L.313-3 du Code Monétaire et Financier.

L'acquéreur qui n'aura pas réglé l'intégralité du prix de la vente dans le délai de deux mois supportera le coût de l'inscription du privilège du vendeur, si bon semble au vendeur de l'inscrire, et de sa radiation ultérieure.

Le créancier poursuivant de premier rang devenu acquéreur, sous réserve des droits des créanciers privilégiés pouvant le primer, aura la faculté, par déclaration au séquestre désigné et aux parties, d'opposer sa créance en compensation légale totale ou partielle du prix, à ses risques et périls, dans les conditions des articles 1347 et suivants du Code civil.

ARTICLE 16 – PAIEMENT DES FRAIS DE POURSUITES ET DES EMOLUMENTS

Conformément à l'article 1593 du code civil, l'acquéreur paiera entre les mains et sur les quittances de l'avocat poursuivant, en sus du prix et dans le délai d'un mois à compter de la vente définitive, la somme à laquelle auront été taxés les frais de poursuites et le montant des émoluments fixés selon le tarif en vigueur, majorés de la TVA applicable.

Il fournira justificatif au greffe de la quittance des frais de vente avant l'expiration du délai de deux mois à compter de la date de l'adjudication définitive. Le titre de vente ne sera délivré par le greffe du juge de l'exécution qu'après la remise qui aura été faite de la quittance des frais de vente, laquelle quittance demeurera annexée au titre de vente.

Si la même vente comprend plusieurs lots vendus séparément, les frais taxables de poursuites sont répartis proportionnellement à la mise à prix de chaque lot.

ARTICLE 17 – DROITS DE MUTATION

L'acquéreur sera tenu d'acquitter, en sus de son prix, et par priorité, tous les droits d'enregistrement et autres auxquels la vente forcée donnera lieu. Il en fournira justificatif au greffe avant l'expiration du délai de deux mois à compter de la date de l'adjudication définitive.

Si l'immeuble présentement vendu est soumis au régime de la TVA, le prix de vente est hors taxes. Dans ce cas, l'acquéreur devra verser au Trésor, d'ordre et pour le compte du vendeur (partie saisie) et à sa décharge, en sus du prix de vente, les droits découlant du régime de la TVA dont ce dernier pourra être redevable à raison de la vente forcée, compte tenu de ses droits à déduction, sauf à l'acquéreur à se prévaloir d'autres dispositions fiscales et, dans ce cas, le paiement des droits qui en résulterait sera libératoire.

Les droits qui pourront être dus ou perçus à l'occasion de locations ne seront à la charge de l'acquéreur que pour le temps postérieur à son entrée en jouissance, sauf son recours, s'il y a lieu, contre son locataire.

L'acquéreur fera son affaire personnelle, sans recours contre quiconque du montant et des justificatifs des droits à déduction que le vendeur pourrait opposer à l'administration fiscale.

ARTICLE 18 – OBLIGATION SOLIDAIRE DES CO-ACQUEREURS

Les co-acquéreurs et leurs ayants droit seront obligés solidairement au paiement du prix et à l'exécution des conditions de la vente forcée.

CHAPITRE IV : DISPOSITIONS POSTERIEURES A LA VENTE

ARTICLE 19 – DELIVRANCE ET PUBLICATION DU JUGEMENT

L'acquéreur sera tenu de se faire délivrer le titre de vente et, dans le mois de sa remise par le greffe :

- a) de le publier au bureau de la publicité foncière dans le ressort duquel est situé l'immeuble mis en vente ;
- b) de notifier au poursuivant, et à la partie saisie si celle-ci a constitué avocat, l'accomplissement de cette formalité ;

le tout à ses frais.

Lors de cette publication, l'avocat de l'acquéreur sollicitera la délivrance d'états sur formalité. Ces états sont obligatoirement communiqués à l'avocat poursuivant.

A défaut de l'accomplissement des formalités prévues aux paragraphes précédents, dans le délai imparti, l'avocat du créancier poursuivant la distribution pourra procéder à la publication du titre de vente, le tout aux frais de l'acquéreur.

A cet effet, l'avocat chargé de ces formalités se fera remettre par le greffe toutes les pièces prévues par les articles 22 et 34 du décret n° 55-22 du 4 janvier 1955 ; ces formalités effectuées, il en notifiera l'accomplissement et leur coût à l'avocat de l'acquéreur par acte d'avocat à avocat, lesdits frais devront être remboursés dans la huitaine de ladite notification.

ARTICLE 20 – ENTREE EN JOUISSANCE

L'acquéreur, bien que propriétaire par le seul fait de la vente, entrera en jouissance :

a) Si l'immeuble est libre de location et d'occupation ou occupé, en tout ou partie par des personnes ne justifiant d'aucun droit ni titre, à l'expiration du délai de surenchère ou en cas de surenchère, le jour de la vente sur surenchère.

b) Si l'immeuble est loué, par la perception des loyers ou fermages à partir du 1^{er} jour du terme qui suit la vente forcée ou en cas de surenchère, à partir du 1^{er} jour du terme qui suit la vente sur surenchère.

c) Si l'immeuble est loué partiellement, l'entrée en jouissance aura lieu pour les parties libres de location selon le paragraphe a ci-dessus et pour les parties louées selon le paragraphe b du présent article.

L'acquéreur fera son affaire personnelle, sans recours envers qui que ce soit, de toutes expulsions nécessaires et bénéficiera des indemnités d'occupation qui seraient dues.

L'acquéreur peut mettre à exécution le titre d'expulsion dont il dispose à l'encontre du saisi, et de tout occupant de son chef n'ayant aucun droit qui lui soit opposable, à compter de la consignation du prix et du paiement des frais taxés.

ARTICLE 21 – CONTRIBUTIONS ET CHARGES

L'acquéreur supportera les contributions et charges de toute nature, dont les biens sont ou seront grevés, à compter de la date du prononcé du jugement portant sur la vente forcée.

Si l'immeuble vendu se trouve en copropriété, l'adjudicataire devra régler les charges de copropriété dues, à compter de la date du prononcé du jugement portant sur la vente forcée.

En ce qui concerne la taxe foncière, il la remboursera au prorata temporis à première demande du précédent propriétaire et sur présentation du rôle acquitté.

ARTICLE 22 – TITRES DE PROPRIETE

En cas de vente forcée, le titre de vente consiste dans l'expédition du cahier des conditions de vente revêtue de la formule exécutoire, à la suite de laquelle est transcrit le jugement d'adjudication.

Pour les titres antérieurs, le poursuivant n'en ayant aucun en sa possession, l'acquéreur ne pourra pas en exiger, mais il est autorisé à se faire délivrer à ses frais, par tous dépositaires, des expéditions ou extraits de tous actes concernant la propriété.

En cas de vente amiable sur autorisation judiciaire, le titre de vente consiste dans l'acte notarié et le jugement constatant la réalisation des conditions de la vente passé en force de chose jugée.

ARTICLE 23 – PURGE DES INSCRIPTIONS

Le séquestre ou la consignation du prix et le paiement des frais de la vente purgent de plein droit l'immeuble de toute hypothèque et de tout privilège.

L'acquéreur peut demander, avant la procédure de distribution, au juge de l'exécution la radiation des inscriptions grevant l'immeuble.

En ce cas, l'acquéreur sera tenu d'avancer tous frais de quittance ou de radiation des inscriptions grevant l'immeuble dont il pourra demander le remboursement dans le

cadre de la distribution du prix au titre des dispositions de l'article 2375, 1° du Code civil.

ARTICLE 24 – PAIEMENT PROVISIONNEL DU CREANCIER DE 1^{ER} RANG

Après la publication du titre de vente et au vu d'un état hypothécaire, le créancier de 1^{er} rang pourra, par l'intermédiaire de son avocat, demander au juge de l'exécution, dans la limite des fonds séquestrés, le paiement à titre provisionnel de sa créance en principal.

Les intérêts, frais et accessoires de la créance sont payés une fois le projet de distribution devenu définitif.

Le paiement effectué en vertu de la présente clause est provisionnel et ne confère aucun droit à son bénéficiaire, autre que celui de recevoir provision à charge de faire admettre sa créance à titre définitif dans le cadre de la procédure de distribution, à peine de restitution.

Dans le cas où un créancier serait tenu à restitution de tout ou partie de la somme reçue à titre provisionnel, celle-ci serait productive d'un intérêt au taux légal à compter du jour du règlement opéré par le séquestre.

ARTICLE 25 – DISTRIBUTION DU PRIX DE VENTE

La distribution du prix de l'immeuble, en cas de vente forcée ou de vente amiable sur autorisation judiciaire, sera poursuivie par l'avocat du créancier saisissant ou, à défaut, par l'avocat du créancier le plus diligent ou du débiteur, conformément aux articles R. 331-1 à R. 334-3 du Code des procédures civiles d'exécution.

Les frais de la distribution et la rétribution de l'avocat chargé de la distribution, calculés conformément au tarif en vigueur, seront prélevés sur les fonds à répartir.

ARTICLE 26 – ELECTION DE DOMICILE

Le poursuivant élit domicile au cabinet de l'avocat constitué.

L'acquéreur élit domicile au cabinet de son avocat par le seul fait de la vente.

Les domiciles élus conserveront leurs effets quels que soient les changements qui pourraient survenir dans les qualités ou l'état des parties.

CHAPITRE V : CLAUSES SPECIFIQUES

ARTICLE 27 – IMMEUBLES EN COPROPRIETE

L'avocat du poursuivant devra notifier au syndic de copropriété l'avis de mutation prévu par l'article 20 de la loi du 10 juillet 1965 (modifiée par L. n° 94-624 du 21 juillet 1994).

Cette notification devra intervenir dans les quinze jours de la vente devenue définitive et indiquera que l'opposition éventuelle, tendant à obtenir le paiement des sommes restant dues par l'ancien propriétaire, est à signifier au domicile de l'avocat poursuivant.

L'avocat de l'acquéreur, indépendamment de la notification ci-dessus, dans le cas où l'immeuble vendu dépend d'un ensemble en copropriété, en conformité avec l'article 6 du décret n° 67-223 du 17 mars 1967, est tenu de notifier au syndic dès que la vente sera définitive, par lettre recommandée avec demande d'avis de réception, la désignation du lot ou de la fraction de lot, les nom, prénom, domicile réel ou élu de l'acquéreur.

ARTICLE 28 – IMMEUBLES EN LOTISSEMENT

L'avocat du poursuivant devra notifier au représentant légal de l'Association syndicale libre ou de l'Association syndicale autorisée l'avis de mutation dans les conditions de l'article 20 de la loi n° 65-557 du 10 juillet 1965 conformément à l'ordonnance n° 2004-632 du 1^{er} juillet 2004.

Cette notification devra intervenir dans les quinze jours de la vente devenue définitive et indiquera que l'opposition éventuelle, tendant à obtenir le paiement des sommes restant dues par l'ancien propriétaire, est à signifier au domicile de l'avocat poursuivant.

FAIT A MARSEILLE, LE

Maître Thomas D'JOURNO,

Avocat poursuivant

Approuvé lignes mots rayés nuls

ANNEXE 1

PROCES-VERBAL DE DESCRIPTION

Maître Thomas D’JOURNO, membre du cabinet EKLAR AVOCATS, avocat au barreau de MARSEILLE, poursuivant la vente sur saisie immobilière dont s'agit, annexe au présent cahier des conditions de vente

- le procès-verbal de description dressé le 12 mars 2025 par la SCP F MASCRET S FORNELLI H-P VERSINI, Commissaire de justice à MARSEILLE (13),

SCP F MASCRET
S FORNELLI
H-P VERSINI
Commissaires de Justice Associés
M. MICHAUT
Commissaire de Justice salariée
71, Boulevard Oddo Angle rue Villa
Oddo
CS 20077
13344 MARSEILLE cedex 15
Tél : 04.96.11.13.13
etude@hdjpaca.com
FR76 1130 6000 3048 1040 7551
013

**ACTE DE
COMMISSAIRE
DE
JUSTICE**

Première expédition

118

Coût (Avec Lettre)

Nature	Montant
Emolument Art. R 444-3	221.36
Majoration	300.60
SCT Art. 444-48	9.40
Total H.T.	531.36
T.V.A à 20 %	106.27
Lettre	0.00
Total TTC	637.63

Coût (Sans Lettre)

Nature	Montant
Emolument Art. R 444-3	221.36
Majoration	300.60
SCT Art. 444-48	9.40
Total H.T.	531.36
T.V.A à 20 %	106.27
Lettre	0.00
Total TTC	637.63

Les articles se réfèrent au Code de
Commerce
Tarif calculé sur la somme de 63509.52
€
SCT : Frais de Déplacement
DEP : Droit d'Engagement des
Poursuites

Acte non soumis à la taxe


**COMMISSAIRES
DE JUSTICE**

Référence IMMO1112
IMMO CIVIL1402 STD

**PROCES VERBAL DESCRIPTIF PORTANT SUR L'IMMEUBLE DE
Monsieur AHAMADA Ibrahim**

LE MERCREDI DOUZE MARS DEUX MILLE VINGT-CINQ

Nous, Société Civile et Professionnelle Franck MASCRET - Stéphane FORNELLI - Henri-Pierre VERSINI, S.C.P. Titulaire d'un Office de Commissaire de Justice, Commissaires de Justice Associés et Me Marion MICHAUT, Commissaire de Justice salariée anciennement Huissiers de Justice, 71 Boulevard Oddo, angle Rue Villa Oddo à MARSEILLE (13015), l'un d'eux soussigné,

A LA DEMANDE DE :

La Société EOS France, Société par actions simplifiées, immatriculée au RCS de PARIS sous le n°488 825 217, ayant son siège social 74 rue de la Fédération – 75015 PARIS, agissant poursuites et diligences en la personne de ses représentants légaux domiciliés en cette qualité audit siège, Agissant, en vertu d'une lettre de désignation en date du 21 novembre 2024 en qualité de représentant – recouvreur du Fonds Commun de Titrisation FEDINVEST III, représenté par la société FRANCE TITRISATION, Société Par Actions Simplifiée, immatriculée au RCS de PARIS sous le n° 353 053 531, ayant son siège social 1 boulevard Haussmann 75009 PARIS,

Venant aux droits du Fonds Commun de Titrisation FEDINVEST, représenté par la société FRANCE TITRISATION, Société Par Actions Simplifiée, immatriculée au RCS de PARIS sous le n° 353 053 531, ayant son siège social 1 boulevard Haussmann 75009 PARIS, suivant acte de cession de créances en date du 19 novembre 2024,

Venant aux droits du CREDIT FONCIER DE FRANCE, Société Anonyme immatriculée au RCS de PARIS sous le n°542 029 848, ayant son social sis 182 avenue de France 75013 PARIS, suivant acte de cession de créances en date du 28 octobre 2024 ».

Elisant domicile en mon Etude,

Ayant pour postulant, Maître Thomas D'JOURNO, membre associé du cabinet EKLAR AVOCATS, Avocats inscrits au Barreau de MARSEILLE demeurant à 43-45 rue de Breteuil, 13006 MARSEILLE.
Et pour avocat plaçant, la SELARL ELOCA, prise en la personne de Maître Jérôme HOCQUARD, avocat inscrit au Barreau de Paris, domiciliée 79 boulevard du Montpamasse 75006 PARIS, Vestiaire P87

A L'ENCONTRE DE :

Monsieur AHAMADA Ibrahim, né le 19/03/1981 à SALIMANI HAMBOU (LES COMORES), domicilié 16 Rue Edmond Albius Résidence ROSSAN, Appart. 3, 97490 SAINT-DENIS

AGISSANT EN VERTU :

De la copie exécutoire d'un acte de vente reçu par Maître Alain AIMEDIEU, notaire de la SCP « Alain AIMEDIEU », titulaire d'un Office Notarial dont le siège est situé à MARSEILLE – 60 rue de ROME, le 10 novembre 2009 contenant prêt par le CREDIT FONCIER DE FRANCE à Monsieur Ibrahim AHAMADA de la somme de 63 150,00 € remboursable sur 360 mois au taux de 5,00 % l'an. Et procédant conformément aux dispositions des articles L 322-2 et des articles R 322-1 à R322-3 du Code des Procédures Civiles d'Exécution, en suite du commandement valant saisie immobilière demeuré infructueux délivré par acte de Maître Marine RAGOT, Commissaire de Justice, en date du 30/01/2025

Maître Henri-Pierre VERSINI, Commissaire de Justice soussigné, CERTIFIE s'être transporté ce jour 11H00, à l'adresse suivante :

COMMUNE DE MARSEILLE (13003), Dans un ensemble immobilier au 114 et 116 rue Félix Pyat, Quartier Saint Mauront, Figurant au cadastre de la manière suivante :

-Préfixe 813, section L, n°45, lieudit « 114 rue Felix Pyat », pour 05 ares et 63 centiares

Assisté de Monsieur Maxime NASRATY en qualité de diagnostiqueur, et en tant que besoin de Monsieur Stéphane FOURNIER, serrurier, et de Messieurs TALBI Youcef et Gilbert LUCIANI en qualité de témoins

A l'effet de procéder à la description exacte et détaillée des biens qui y sont situés :



Où étant, nous accédons à cet immeuble et nous nous rendons au fond de la cour à gauche, au premier étage de la construction y édifiée.



Cette copropriété n'ayant aucun syndic, j'avais préalablement interrogé le notaire ayant reçu le règlement de copropriété en 1952, lequel n'a pas été en mesure de me communiquer les plans, au motif que ceux-ci sont illisibles, néanmoins, l'état descriptif de division complet m'a été transmis, en voici un extrait :

- millièmes
Lot n° 10- constitué par l'appartement situé au rez de
chaussée de la construction édifiée au fond à
gauche de la cour commune, figuré en teinte
bleue sur ledit plan et comprenant : une chan-
bre, une cuisine et un débarras.
À ce lot il a été attribué quarante sept
- millièmes
Lot n° 11- constitué par l'appartement situé au premier
étage de la construction édifiée au fond à
gauche de la cour commune, figuré en teinte
bleue sur ledit plan et comprenant : une chambre,
une cuisine et un débarras.
À ce lot il a été attribué quarante six
- millièmes.
Lot n° 12- constitué par l'appartement situé au premier
étage de la construction édifiée au fond à
gauche de la cour commune, figuré en teinte
jaune sur ledit plan et comprenant : une
chambre, une cuisine, une alcôve et un débarras.
À ce lot il a été attribué cinquante
- millièmes.
Lot n° 13- constitué par le rez de chaussée la partie du
rez de chaussée de l'immeuble n° 116 actuelle-
ment occupé par un magasin de
figuré en teinte rouge sur ledit plan et com-
prenant : une grande pièce à usage de magasin,
une pièce plus petite à usage d'arrière-boutique,
une chambre, une cuisine, un débarras et une cour
privée.
À ce lot il a été attribué soixante treize
- millièmes.
Lot n° 14- constitué par la partie

Sur cette base, je peux identifier que seuls les deux lots objets de la saisie (lots 11 et 12) sont situés au 1^{er} étage de cette construction.

LOT NUMERO ONZE (11)

L'état descriptif de division dudit lot est ainsi libellé :

*La propriété privative et particulière de l'appartement situé au premier étage d'une construction édifiée au fond de la cour à gauche, composé d'une chambre, une cuisine et un débarras.
Et les 46/1.000èmes indivis des parties communes dudit ensemble immobilier.*

LOT NUMERO DOUZE (12)

L'état descriptif de division dudit lot est ainsi libellé :

*La propriété privative et particulière de l'appartement situé au premier étage d'une construction édifiée au fond de la cour à gauche de l'ensemble immobilier, composé d'une chambre, d'une cuisine, d'une alcôve et un débarras.
Et les 50/1.000èmes indivis des parties communes dudit ensemble immobilier.*

Or, comme indiqué dans le titre exécutoire, « les deux lots susvisés ne constituent à ce jour qu'une seule et même unité d'habitation composée de : Un hall, un séjour, une cuisine, une chambre, une salle de bain avec water closet, dégagements. »

Mais une fois sur place, je constate que cette unité d'habitation est modifiée, puisque ces 2 lots réunis sont désormais constitués d'un couloir commun distribuant 4 pièces indépendantes, chacune occupée par des personnes.

En effet, lors d'un repérage préalable, j'y avais rencontré les occupants, et je les avais informés de notre visite ce jour.

Sont ainsi présents lors de l'opération :

- **Monsieur MOUSSA ISSIHAKA**, occupant de la pièce numérotée 1, locataire ainsi déclaré
 - **Monsieur HAMADI ISHAKA**, occupant de la pièce numérotée 2, locataire ainsi déclaré
 - **Monsieur MZE HIMIDI**, occupant de la pièce numérotée 3, locataire ainsi déclaré
 - **Monsieur ISMAEL ALI MOHAMED**, occupant de la pièce numérotée 4, locataire ainsi déclaré
- Tous déclarent être locataires de Monsieur AHAMADA Ibrahim, mais aucun n'est en mesure de me présenter une copie du bail. Seul Monsieur HAMADI ISHAKA me communique le montant de son loyer, à savoir 320 euros mensuel.

Ces derniers en prennent acte et ouvrent chacune des pièces qu'ils occupent.

On accède à l'ensemble de ces pièces par un escalier extérieur, l'entrée commune est fermée par une porte en bois vétuste équipée d'une serrure, et surmontée d'un luminaire.







Ces deux lots réunis, avec leur nouvelle disposition, sont composés d'une entrée avec couloir de dégagement distribuant 4 pièces.

ENTRÉE/COULOIR/DEGAGEMENT :

Sol : carreaux de carrelage, avec plinthes faïencées, vétustes.

Murs : recouverts d'une peinture de couleur blanche, comportant quelques traces noires et diverses dégradations.

Plafond : Dans l'entrée : lames de faux-plafond avec trappe d'accès, l'ensemble est en mauvais état et présente par endroits des auréoles d'humidité. Puis, dans le dégagement et le couloir, un revêtement peinture blanc vétuste.

Équipements :

- 4 compteurs divionnaises d'eau
- Un tableau électrique
- Un ballon d'eau chaude fixation murale de marque ACAPULCO















PIECE 1 :

Il s'agit de la 1^{ère} pièce en entrant à droite. On y accède par une porte pleine fermée au moyen d'un cadenas.



L'espace total, d'une superficie de 7.01 m², est éclairé par une fenêtre avec montants PVC, double vitrage, fermée à l'extérieur par des volets en bois à claire-voie.


Sol : carreaux de carrelage, avec plinthes faïencées, en mauvais état apparent.

Murs : recouverts d'une peinture de couleur blanche, en mauvais état apparent, et disposant par endroits d'un placage faïencé, à l'état d'usage.


Plafond : lame de faux plafond à l'état d'usage.

Équipements :

- Un coin douche avec receveur et panneau latéral vitré, robinetterie incomplète
- Un W.C. chasse basse,


















PIECE 2 AVEC SALLE D'EAU :

Il s'agit de la 2^{ème} pièce en entrant à droite. On y accède par une porte pleine équipée d'une serrure centrale.



L'espace, est éclairé par une fenêtre avec montants PVC, à double battant, double vitrage, fermée à l'extérieur par des volets en bois à claire-voie.


Sol : carreaux de carrelage, avec plinthes faïencées, en mauvais état apparent.

Murs : recouverts d'une peinture en mauvais état apparent.

Plafond : Badigeon en mauvais état apparent.

Équipements :

- Un radiateur dans la pièce,
- Un coin cuisine avec meuble sous évier hors d'usage, surmonté d'un plan de travail INOX avec deux bacs et robinet mitigeur ; un meuble haut en mélaminé en mauvais état également.
- Une salle d'eau indépendante sans fenêtre, accessible par une porte en bois, comprenant un W.C. chasse basse, un meuble sous évier surmonté d'un robinet mitigeur et un receveur à douche avec robinetterie complète.

















PIECE 3 AVEC SALLE D'EAU :

Il s'agit de la 3^{ème} pièce en entrant à droite. On y accède par une porte pleine équipée d'une serrure centrale.



L'espace, est éclairé par une fenêtre avec montants PVC, double vitrage, fermée à l'extérieur par un volet roulant bloqué en position fermée.

Sol : carreaux de carrelage, avec plinthes faïencées, en mauvais état apparent.

Murs : recouverts d'une peinture en mauvais état apparent.

Plafond : Badigeon en mauvais état apparent.

Équipements :

- Un compteur LINKY et un disjoncteur électrique,
- Un coin cuisine avec meuble sous évier, surmonté d'un plan de travail INOX un bac et robinet mitigeur ; un meuble haut en mélaminé en mauvais état.
- Une petite salle d'eau indépendante sans fenêtre, accessible par une porte en bois, comprenant un W.C. chasse basse, un meuble sous évier surmonté d'un robinet mitigeur et un receveur à douche avec robinetterie complète.


















PIECE 4 AVEC SALLE D'EAU :

Il s'agit de la pièce située au fond du couloir. On y accède par une porte pleine équipée d'une serrure centrale.



L'espace, est éclairé par une fenêtre avec montants PVC, à double battant, double vitrage, fermée à l'extérieur par des volets en bois à claire-voie hors d'usage.

Sol : carreaux de carrelage, avec plinthes faïencées, en mauvais état apparent.

Murs : divers revêtements en mauvais état apparent.


Plafond : Badigeon en mauvais état apparent.

Équipements :

- Un coin cuisine avec meuble sous évier à l'état d'usage, surmonté d'un plan de travail INOX un bac et robinet mitigeur ; un meuble haut en mélaminé à l'état d'usage également.
- Une salle d'eau indépendante sans fenêtre, accessible par une porte en bois, comprenant un W.C. chasse basse, un meuble sous évier surmonté d'un robinet mitigeur et un receveur à douche avec robinetterie complète.















TRES IMPORTANT

Les lieux sont occupés par 4 personnes distinctes :

- pièce n°1 : **Monsieur MOUSSA ISSIHAKA,**
- pièce n°2 : **Monsieur HAMADI ISHAKA,**
- pièce n°3 : **Monsieur MZE HIMIDI,**
- pièce n°4 : **Monsieur ISMAEL ALI MOHAMED,**

Mais aucun des occupants ne me communique leurs contrats. Quant au montant du loyer, seul Monsieur HAMADI ISHAKA me le communique, à savoir 320 euros mensuel.

Il n'existe aucun syndic dans cette copropriété, ce qui m'est également confirmé par le copropriétaire du local commercial sur Rue.

Le certificat de mesurage des lieux établi par Monsieur NASRATY est annexé au présent.

Il stipule une « Surface au 1er étage » de **53,95 m²** (cinquante-trois mètres carrés quatre-vingt-quinze). En effet, Il nous déclare que les modifications successives de ces lots ne permettent pas de déterminer si une partie commune est annexée ou non.

Monsieur NASRATY adressera directement à Me Jérôme HOCQUARD ses diagnostics techniques.

De retour en notre étude, nous avons clôturé définitivement nos opérations à 13 heures 40 par la rédaction dudit procès-verbal descriptif, donnant lieu à la perception d'un émolument complémentaire de vacation en application des Articles A444-18 et Article A444-29 du Code de Commerce.

Nous précisons que les clichés photographiques annexés au présent ont été pris au moyen d'un appareil photos numérique, et ont été développés sur un ordinateur avec comme seuls modifications une réduction de format, les proportions étant conservées, et un éclaircissement des couleurs parfois nécessaire à la définition sur papier.

Plus rien n'étant à constater, nous avons dressé le présent Procès-Verbal pour servir et valoir ce que de droit.

SOUS TOUTES RESERVES

DONT PROCES VERBAL

Me Henri-Pierre VERSINI



CERTIFICAT DE SURFACE



Surface

(N° 2009/07)

Mesurage

Numéro de dossier : 8869MNL
Date du repérage : 12/03/2025
Heure d'arrivée : 11 h 00
Durée du repérage :

L'objet de la mission est le mesurage de la surface réalisé suivant nos conditions particulières de vente et d'exécution. Elle ne comprend pas la vérification de l'origine de la propriété.

Désignation du ou des bâtiments	Désignation du propriétaire
<p>Localisation du ou des bâtiments : Département : Bouches-du-Rhône Adresse : 114-116, rue Félix pyat Commune : 13003 MARSEILLE Section cadastrale 813 L, Parcelle(s) n° 45</p> <p>Désignation et situation du ou des lot(s) de copropriété : Locaux à usage d'habitation au 1er étage, Lot numéro 11 et 12 réunis (La partie commune (accès individuel) aux lots 11 et 12 non identifiable avec certitude)</p>	<p>Désignation du client : Nom et prénom : Monsieur Ibrahim AHAMADA Adresse : Résidence Rossan 16, rue Edmond Albius 97490 SAINT DENIS</p>
Donneur d'ordre (ou démission de l'ordre)	Repérage
<p>Nom et prénom : EKLAR AVOCATS - Maître Thomas D'JOURNO Adresse : 43-45, rue Brateuil 13006 MARSEILLE</p>	<p>Périmètre de repérage : 1^{er} étage</p>
Désignation de l'opérateur de diagnostic	
<p>Nom et prénom : NASRATY Maxime Raison sociale et nom de l'entreprise : Cabinet Maxime NASRATY Adresse : 35, cours Pierre Puget 13006 MARSEILLE Numéro SIRET : 424 418 754 Désignation de la compagnie d'assurance : ALLIANZ Numéro de police et date de validité : 808108927 / 30/09/2025</p> <p>DOCUMENTS REMIS PAR LE DONNEUR D'ORDRE A L'OPERATEUR DE REPERAGE : Néant</p>	

Résultat du mesurage

Surface 1^{er} étage : **53,95 m² (cinquante-trois mètres carrés quatre-vingt-quinze)**

Fait à **MARSEILLE**, le **12/03/2025**

NASRATY Maxime



Surface

N° 2004/2012

Détail des surfaces mesurées

En règle générale, et sauf indication contraire, la description des pièces d'une habitation est faite dans le sens des aiguilles d'une montre en commençant par la pièce correspondant à l'entrée principale.

Parties de l'immeuble bâtis visitées	Surface
1er étage - Entrée	3,70
1er étage - Pièce 1	7,01
1er étage - Couloir	2,72
1er étage - Pièce 2	12,25
1er étage - Salle d'eau, w-c 1	1,41
1er étage - Dégagement	2,14
1er étage - Pièce 3	7,52
1er étage - Salle d'eau, w-c 2	1,42
1er étage - Pièce 4	13,97
1er étage - Salle d'eau, w-c 3	1,81
TOTAL	53,95

Surface 1^{er} étage : 53,95 m² (cinquante-trois mètres carrés quatre-vingt-quinze)

Moyens de mesure utilisés

Nous avons utilisé un laser mètre : Disto D810 Touch Leica 5041150022

Conditions particulières d'exécution et de vente

Le résultat des surfaces mesurées est la superficie des planchers des locaux clos et couverts après déduction des surfaces occupées par les murs, cloisons, marches et cages d'escalier, gaines, embrasures de portes et de fenêtres. Il n'est pas tenu compte des planchers des parties des locaux d'une hauteur inférieure à 1,80 m.

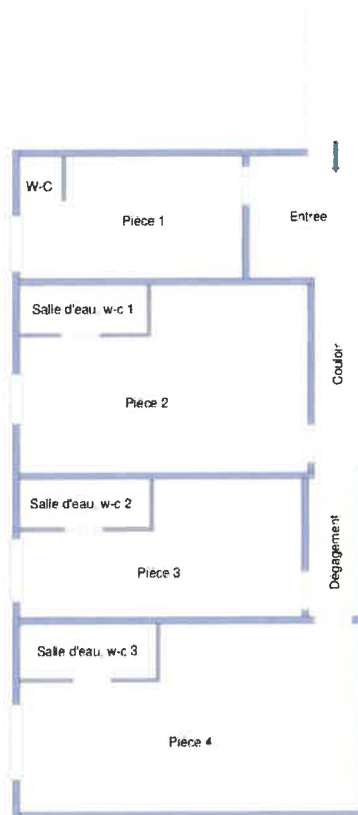
La surface des caves, garages, emplacement de stationnement n'est pas prise en compte. Est considérée comme cave, tout local souterrain généralement au niveau des fondations d'un immeuble et ne comportant pas d'ouvertures suffisantes pour être assimilées à des fenêtres.

Attention : Sauf mission différente spécifiée à la commande, il n'est pas prévu la conformité du relevé aux documents de l'origine de la propriété (en particulier attributions abusives des surfaces ou modifications non autorisées ou sans permis de construire, ces surfaces qui pourraient ensuite être remises en cause). Il appartient aux parties et à leurs conseils d'être particulièrement vigilants et de vérifier que les surfaces décrites correspondent au bien immobilier objet de la transaction.



Surface

4°/marché



Maxime NASRATY - 35, cours Pierre Puget - 13006 MARSEILLE - Tel : 06 08 788 644 - m.nasraty@cabinet-nasraty.com
URSSAF : 331 136 2423 SIRET : 424 418 754 00018 SIREN 424 418 754 CODE APE : 71208

3/3
Rapport du :
12/03/2025

ANNEXE 2
DIAGNOSTICS

Maître Thomas D’JOURNO, membre du cabinet EKLAR AVOCATS, avocat au barreau de MARSEILLE, poursuivant la vente sur saisie immobilière dont s'agit, annexe au présent cahier des conditions de vente

- Dossier de diagnostics technique réalisé par la société Maxime NASRATY le 12 mars 2025



Maxime NASRATY

DOSSIER DE DIAGNOSTIC TECHNIQUE

Numéro de dossier : **8869MNL**
Date du repérage : **12/03/2025**



Désignation du ou des bâtiments

Localisation du ou des bâtiments :

Département : ... **Bouches-du-Rhône**
Adresse : **114-116, rue Félix Pyat**
Commune : **13003 MARSEILLE**
**Section cadastrale 813 L, Parcelle(s)
n° 45**

Désignation et situation du ou des lot(s) de copropriété :
**Locaux à usage d'habitation au 1er
étage, Lot numéro 11 et 12 réunis [La
partie commune (accès individuel) aux
lots 11 et 12 non identifiable avec
certitude]**

Périmètre de repérage :
Lots 11 et 12 réunis

Désignation du propriétaire

Nom et prénom : ... **Monsieur Ibrahim AHAMADA**
Adresse : **Résidence Rossan
16, rue Edmond Albius
97490 SAINT DENIS**

Objet de la mission

- | | | |
|--|--|--|
| <input type="checkbox"/> Dossier Technique Amiante | <input checked="" type="checkbox"/> Métrage (Loi Carrez) | <input checked="" type="checkbox"/> Etat des Installations électriques |
| <input checked="" type="checkbox"/> Constat amiante avant-vente | <input type="checkbox"/> Métrage (Loi Boutin) | <input type="checkbox"/> Diagnostic Technique (SRU) |
| <input type="checkbox"/> Dossier amiante Parties Privatives | <input checked="" type="checkbox"/> Exposition au plomb (CREP) | <input checked="" type="checkbox"/> Diagnostic énergétique |
| <input type="checkbox"/> Diag amiante avant travaux | <input type="checkbox"/> Exposition au plomb (DRIPP) | <input type="checkbox"/> Prêt à taux zéro |
| <input type="checkbox"/> Diag amiante avant démolition | <input type="checkbox"/> Diag Assainissement | <input type="checkbox"/> Ascenseur |
| <input checked="" type="checkbox"/> Etat relatif à la présence de termites | <input type="checkbox"/> Sécurité piscines | <input type="checkbox"/> Etat des lieux (Loi Scellier) |
| <input type="checkbox"/> Etat parasitaire | <input type="checkbox"/> Etat des Installations gaz | <input type="checkbox"/> Radon |
| <input checked="" type="checkbox"/> Etat des Risques et Pollutions | <input type="checkbox"/> Plomb dans l'eau | <input type="checkbox"/> Accessibilité Handicapés |
| <input type="checkbox"/> Etat des lieux | <input type="checkbox"/> Sécurité Incendie | |

SYNTHESE DES CONCLUSIONS

Cette fiche de synthèse reprend les conclusions des différents diagnostics réalisés. Elle est donnée à titre indicatif, seuls des rapports complets avec leurs annexes ont une valeur contractuelle.


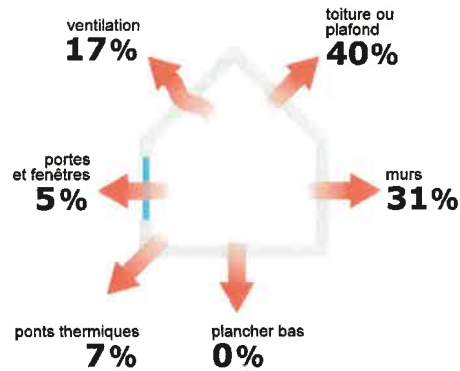
Préstations		Conclusion	
Désignation du ou des bâtiments			
<p><i>Localisation du ou des bâtiments :</i> Adresse :114-116, rue Félix Pyat Commune :13003 MARSEILLE Section cadastrale 813 L, Parcelle(s) n° 45 Désignation et situation du ou des lot(s) de copropriété : Locaux à usage d'habitation au 1er étage, Lot numéro 11 et 12 réunis [La partie commune (accès individuel) aux lots 11 et 12 non identifiable avec certitude], Périmètre de repérage :Lots 11 et 12 réunis</p>			
CREP		Lors de la présente mission il n'a pas été repéré de revêtements contenant du plomb au-delà des seuils en vigueur.	
Etat Amiante		Dans le cadre de la mission, il a été repéré des matériaux et produits contenant de l'amiante.	
Etat Termites		Il n'a pas été repéré d'indice d'infestation de termites.	
Etat des Risques et Pollutions		<p>L'Etat des Risques délivré par Cabinet Maxime NASRATY en date du 14/05/2025 fait apparaître que la commune dans laquelle se trouve le bien fait l'objet d'un arrêté préfectoral n°IAL-13055-8 en date du 19/09/2019 en matière d'obligation d'Information Acquéreur Locataire sur les Risques Naturels, Miniers et Technologiques. Selon les informations mises à disposition dans le Dossier Communal d'Information, le BIEN est ainsi concerné par :</p> <ul style="list-style-type: none"> - Le risque Mouvement de terrain Sécheresse et réhydratation - Tassements différentiels et par la réglementation du PPRn Mouvement de terrain approuvé le 27/06/2012. Zone faiblement à moyennement exposée avec enjeux (B2) Aucune prescription de travaux n'existe pour l'immeuble. - Le risque sismique (niveau 2, sismicité Faible) et par la réglementation de construction parasismique EUROCODE 8. Le bien se situe dans une zone réglementée du risque retrait-gonflement des argiles (L.132-4 du Code de la construction et de l'habitation). Dans le cas d'un projet construction, conformément aux articles L.132-5 à L.132-9 du Code de la construction et de l'habitation, avant la conclusion de tout contrat ayant pour objet des travaux de construction ou la maîtrise d'œuvre d'un ou de plusieurs immeubles à usage d'habitation ou à usage professionnel et d'habitation ne comportant pas plus de deux logements, le maître d'ouvrage transmet une étude géotechnique de conception aux personnes réputées constructeurs de l'ouvrage, au sens de l'article 1792-1 du code civil. Du fait de sa situation, le bien entre dans le champ d'application de la réglementation en vigueur depuis le 1er janvier 2024. Lors de l'achèvement des travaux de construction ou de rénovation*, une attestation retrait-gonflement des argiles (RGA) doit obligatoirement être remise, par le maître d'ouvrage à l'autorité ayant délivré le permis de construire (article L.122-11 3° du Code de la construction et de l'habitation). En cas de changement de propriétaire, cette attestation devra être annexée à la promesse ou à l'acte authentique de vente. Etalée par un professionnel du bâtiment, elle doit justifier du respect des règles de prévention des risques liés aux terrains argileux. En cas de survenance d'un sinistre lié aux mouvements de terrains consécutifs à la sécheresse et à la réhydratation des sols et pendant une durée de 10 ans à compter de la réception des travaux, le propriétaire devra justifier de la transmission de l'attestation RGA pour pouvoir bénéficier de la garantie Catastrophes Naturelles. * L'obligation pèse sur les permis de construire délivrés après le 1er janvier 2024. Le bien ne se situe pas dans une zone d'un Plan d'Exposition au Bruit. 	
DPE			
Electricité		L'installation intérieure d'électricité comporte une ou des anomalies pour laquelle ou lesquelles il est vivement recommandé d'agir afin d'éliminer les dangers qu'elle(s) présente(nt).	
Mesurage (surface Loi Carrez)		Superficie Loi Carrez totale : 53,95 m²	

Schéma des déperditions de chaleur



Performance de l'isolation



Système de ventilation en place



Ventilation par ouverture des fenêtres

Confort d'été (hors climatisation)*



Les caractéristiques de votre logement améliorant le confort d'été :



bonne inertie du logement



fenêtres équipées de volets extérieurs

Pour améliorer le confort d'été :



Faites isoler la toiture de votre logement.

Production d'énergies renouvelables

Ce logement n'est pas encore équipé de systèmes de production d'énergie renouvelable.

Diverses solutions existent :



pompe à chaleur



chauffe-eau thermodynamique



panneaux solaires photovoltaïques



panneaux solaires thermiques



géothermie
















réseau de chaleur ou de froid vertueux



chauffage au bois

*Le niveau de confort d'été présenté ici s'appuie uniquement sur les caractéristiques de votre logement (la localisation n'est pas prise en compte).

Montants et consommations annuels d'énergie

Usage		Consommation d'énergie (en kWh énergie primaire)	Frais annuels d'énergie (fourchette d'estimation*)	Répartition des dépenses
 chauffage	 Electrique	19 576 (8 511 é.f.)	entre 1 510 € et 2 050 €	 84 %
 eau chaude	 Electrique	3 444 (1 497 é.f.)	entre 260 € et 360 €	 15 %
 refroidissement				 0 %
 éclairage	 Electrique	235 (102 é.f.)	entre 10 € et 30 €	 1 %
 auxiliaires				 0 %
énergie totale pour les usages recensés :		23 255 kWh (10 111 kWh é.f.)	entre 1 780 € et 2 440 € par an	

Pour rester dans cette fourchette d'estimation, voir les recommandations d'usage ci-dessous

Conventionnellement, ces chiffres sont donnés pour une température de chauffage de 19° réduite à 16°C la nuit ou en cas d'absence du domicile, une climatisation réglée à 28° (si présence de clim), et une consommation d'eau chaude de 100ℓ par jour.

é.f. → énergie finale

Prix moyens des énergies indexés sur les années 2021, 2022, 2023 (abonnements compris)

▲ Seules les consommations d'énergie nécessaires au chauffage, à la climatisation, à la production d'eau chaude sanitaire, à l'éclairage et aux auxiliaires (ventilateurs, pompes) sont prises en compte dans cette estimation. Les consommations liées aux autres usages (électroménager, appareils électroniques...) ne sont pas comptabilisées.

▲ Les factures réelles dépendront de nombreux facteurs : prix des énergies, météo de l'année (hiver froid ou doux...), nombre de personnes dans le logement et habitudes de vie, entretien des équipements....

Recommandations d'usage pour votre logement

Quelques gestes simples pour maîtriser votre facture d'énergie :

**Température recommandée en hiver → 19°C**

Chauffer à 19°C plutôt que 21°C, c'est -21% sur votre facture **soit -468€ par an**

Astuces

- Diminuez le chauffage quand vous n'êtes pas là.
- Chauffez les chambres à 17° la nuit.

**Si climatisation, température recommandée en été → 28°C****Astuces**

- Fermez les fenêtres et volets la journée quand il fait chaud.
- Aérez votre logement la nuit.

**Consommation recommandée → 100ℓ/jour d'eau chaude à 40°C**

Estimation faite par rapport à la surface de votre logement (1-2 personnes). Une douche de 5 minute = environ 40ℓ

42ℓ consommés en moins par jour, c'est -23% sur votre facture **soit -91€ par an**

Astuces





- Installez des mousseurs d'eau sur les robinets et un pommeau à faible débit sur la douche.
- Réduisez la durée des douches.








En savoir plus sur les bons réflexes d'économie d'énergie : france-renov.gouv.fr

Voir en annexe le descriptif détaillé du logement et de ses équipements

Vue d'ensemble du logement






	description	isolation
 Murs	Mur en briques creuses d'épaisseur ≤ 15 cm non isolé donnant sur l'extérieur Mur en blocs de béton pleins d'épaisseur 28 cm non isolé donnant sur l'extérieur	insuffisante
 Plancher bas	Plancher donnant sur un local chauffé	Sans objet
 Toiture/plafond	Plafond structure inconnue donnant sur un local non chauffé non accessible (Combles perdus)	insuffisante
 Portes et fenêtres	Fenêtres battantes pvc, double vitrage avec lame d'air 20 mm et volets battants bois (tablier > 22mm) / Fenêtres battantes pvc, double vitrage avec lame d'air 16 mm et volets battants bois (tablier > 22mm) / Fenêtres battantes pvc, double vitrage avec lame d'air 20 mm et volets roulants aluminium / Porte(s) bois opaque pleine	moyenne

Vue d'ensemble des équipements

	description
 Chauffage	Convecteur électrique NFC, NF** et NF*** (système individuel)
 Eau chaude sanitaire	Ballon électrique à accumulation vertical (catégorie B ou 2 étoiles), contenance ballon 100 L
 Climatisation	Néant
 Ventilation	Ventilation par ouverture des fenêtres
 Pilotage	Sans système d'intermittence

Recommandations de gestion et d'entretien des équipements

Pour maîtriser vos consommations d'énergie, la bonne gestion et l'entretien régulier des équipements de votre logement sont essentiels.

	type d'entretien
 Chauffe-eau	Vérifier la température d'eau du ballon (55°C-60°C) pour éviter le risque de développement de la légionnelle (en dessous de 50°C).
 Eclairage	Eteindre les lumières lorsque personne n'utilise la pièce.
 Isolation	Faire vérifier les isolants et les compléter tous les 20 ans.
 Radiateur	Ne jamais placer un meuble devant un émetteur de chaleur.
 Ventilation	Veiller à ouvrir les fenêtres de chaque pièce très régulièrement

Selon la configuration, certaines recommandations relèvent de la copropriété ou du gestionnaire de l'immeuble.

Recommandations d'amélioration de la performance



Des travaux peuvent vous permettre d'améliorer significativement l'efficacité énergétique de votre logement et ainsi de faire des économies d'énergie, d'améliorer son confort, de le valoriser et de le rendre plus écologique. Le pack 1 de travaux vous permet de réaliser les travaux prioritaires, et le pack 2 d'aller vers un logement très performant.






Si vous en avez la possibilité, il est plus efficace et rentable de procéder à une rénovation globale de votre logement (voir packs de travaux 1 + 2 ci-dessous). La rénovation performante par étapes est aussi une alternative possible (réalisation du pack 1 avant le pack 2). Faites-vous accompagner par un professionnel compétent (bureau d'études, architecte, entreprise générale de travaux, groupement d'artisans...) pour préciser votre projet et coordonner vos travaux.

1

Les travaux essentiels




Montant estimé : 8700 à 13100€

Lot	Description	Performance recommandée
 Mur	Isolation des murs par l'intérieur. Avant d'isoler un mur, vérifier qu'il ne présente aucune trace d'humidité.	$R > 4,5 \text{ m}^2 \cdot \text{K}/\text{W}$
 Plafond	Isolation des plafonds par l'extérieur. ▲ Travaux à réaliser en lien avec la copropriété	$R > 5 \text{ m}^2 \cdot \text{K}/\text{W}$
 Chauffage	Mettre à jour le système d'intermittence / régulation (programmeur, robinets thermostatique, isolation réseau)	

2

Les travaux à envisager

Montant estimé : 11300 à 16900€

Lot	Description	Performance recommandée
 Portes et fenêtres	Remplacer les fenêtres par des fenêtres double vitrage à isolation renforcée. Remplacer les portes par des menuiseries plus performantes. ▲ Travaux à réaliser en lien avec la copropriété ▲ Travaux pouvant nécessiter une autorisation d'urbanisme	$U_w = 1,3 \text{ W}/\text{m}^2 \cdot \text{K}$, $S_w = 0,42$ $U_d = 1,3 \text{ W}/\text{m}^2 \cdot \text{K}$
 Chauffage	Remplacer le système de chauffage par une pompe à chaleur air/air non réversible (la climatisation n'est pas considérée, en cas de mise en place votre étiquette énergie augmentera sensiblement).	SCOP = 4
 Eau chaude sanitaire	Remplacer le système actuel par un appareil de type pompe à chaleur.	COP = 3

Commentaires :

Les travaux sont à réaliser par un professionnel qualifié.

Contactez le conseiller FAIRE le plus proche de chez vous, pour des conseils gratuits et indépendants sur vos choix de travaux et d'artisans :

www.faire.fr/trouver-un-conseiller

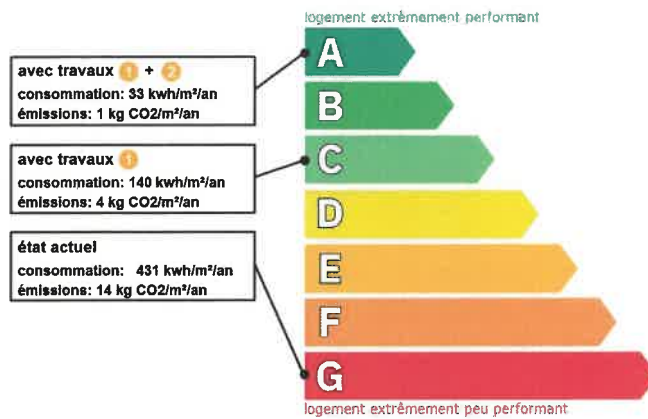
ou 0808 800 700 (prix d'un appel local)

Vous pouvez bénéficier d'aides, de primes et de subventions pour vos travaux :

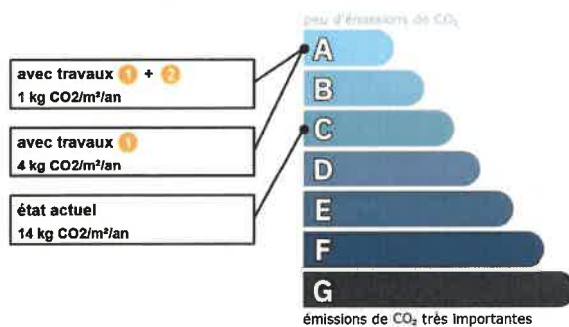
www.faire.fr/aides-de-financement.

Recommandations d'amélioration de la performance (suite)

Évolution de la performance après travaux



Dont émissions de gaz à effet de serre



France Rénov'

Préparez votre projet !

Contactez le conseiller France Rénov' le plus proche de chez vous, pour des conseils gratuits et indépendants sur vos choix de travaux et d'artisans :

<https://france-renov.gouv.fr/espaces-conseil-fr>
ou 0808 800 700 (hors d'un appel local)

Vous pouvez bénéficier d'aides, de primes et de subventions pour vos travaux :

<https://france-renov.gouv.fr/aides>

RÉPUBLIQUE FRANÇAISE
Liberté
Égalité
Fraternité

Pour répondre à l'urgence climatique et environnementale, la France s'est fixée pour objectif d'ici 2050 de rénover l'ensemble des logements à un haut niveau de performance énergétique.

À court terme, la priorité est donnée à la suppression des énergies fortement émettrices de gaz à effet de serre (fioul, charbon) et à l'éradication des «passoires énergétiques» d'ici 2028.

Fiche technique du logement

Cette fiche liste les caractéristiques techniques du bien diagnostiqué renseignées par le diagnostiqueur pour obtenir les résultats présentés dans ce document. En cas de problème, contactez la personne ayant réalisé ce document ou l'organisme certificateur qui l'a certifiée (diagnostiqueurs.din.developpement-durable.gouv.fr).

Le présent rapport est établi par une personne dont les compétences sont certifiées par :

SOCOTEC Certification France - 11-13 Cours Valmy Tour Pacific 92977 PARIS LA DEFENSE CEDEX (détail sur www.info-certif.fr)

Référence du logiciel validé : **LICIEL Diagnostics v4 [Moteur BBS Slama: 2024.6.1.0]** Justificatifs fournis pour établir le DPE :
 Référence du DPE : **8869MNL** Néant
 Date de visite du bien : **12/03/2025**
 Invariant fiscal du logement : **N/A**
 Référence de la parcelle cadastrale : **Section cadastrale 813 L, Parcelle(s) n° 45**
 Méthode de calcul utilisée pour l'établissement du DPE : **3CL-DPE 2021**
 Numéro d'immatriculation de la copropriété : **N/A**

La **surface de référence** d'un logement est la surface habitable du logement au sens de l'article R. 156-1 du code de la construction et de l'habitation, à laquelle sont ajoutées les surfaces des vérandas chauffées ainsi que les surfaces des locaux chauffés pour l'usage principal d'occupation humaine, d'une hauteur sous plafond d'au moins 1,80 mètres.

Explications personnalisées sur les éléments pouvant amener à des différences entre les consommations estimées et les consommations réelles :

Les consommations de ce DPE sont calculées pour des conditions d'usage fixées (on considère que les occupants les utilisent suivant des conditions standard), et pour des conditions climatiques moyennes du lieu. Il peut donc apparaître des divergences importantes entre les factures d'énergie que vous payez et la consommation conventionnelle pour plusieurs raisons : suivant la rigueur de l'hiver ou le comportement réellement constaté des occupants, qui peuvent s'écarter fortement de celui choisi dans les conditions standard et également les frais d'énergie qui font intervenir des valeurs qui varient sensiblement dans le temps. Ce DPE utilise des valeurs qui reflètent les prix moyens des énergies que l'Observatoire de l'Énergie constate au niveau national et donc peut s'écarter du prix de votre abonnement. De plus, ce DPE a été réalisé selon une modélisation 3CL (définie par arrêté) qui est sujette à des modifications dans le temps qui peuvent également faire évoluer les résultats.

Les rendements utilisés pour l'estimation sont fixés par arrêté et peuvent différer des rendements réels des installations.

La méthode conventionnelle est prévue pour une utilisation standardisée du bien (nombre d'occupants, température de chauffe pendant le jour et la nuit, période d'occupation du bien...).

Pour prendre en compte les différents traitements de l'électricité, un facteur de 2.30 est utilisé pour faire la conversion des consommations des systèmes électriques en énergie primaire.







Lorsque les éléments des parois ne sont pas connus, des valeurs par défaut sont prises pour les caractériser : ces valeurs ne reflètent pas forcément les caractéristiques réelles des parois.

Les coûts des énergies sont indexés au 1er janvier 2021 et sont différents des coûts pratiqués par les distributeurs d'énergie.

Liste des documents demandés et non remis :

- Plans du logement
- Diag Carrez/Boutin
- Règlement de copropriété
- Notices techniques des équipements
- Permis de construire
- Rapport mentionnant la composition des parois
- Factures de travaux

Généralités

Donnée d'entrée	Origine de la donnée	Valeur renseignée
Département	 Observé / mesuré	13 Bouches du Rhône
Altitude	 Donnée en ligne	10 m
Type de bien	 Observé / mesuré	Appartement
Année de construction	 Estimé	Avant 1948
Surface de référence du logement	 Observé / mesuré	53,95 m²
Nombre de niveaux du logement	 Observé / mesuré	1
Hauteur moyenne sous plafond	 Observé / mesuré	2,34 m

Enveloppe

Donnée d'entrée		Origine de la donnée	Valeur renseignée
Mur 1 Sud	Surface du mur	Observé / mesuré	18,84 m ²
	Type d'adjacence	Observé / mesuré	l'extérieur
	Matériau mur	Observé / mesuré	Mur en briques creuses
	Epaisseur mur	Observé / mesuré	≤ 15 cm
	Isolation	Observé / mesuré	non
Mur 2 Ouest	Surface du mur	Observé / mesuré	10,88 m ²
	Type d'adjacence	Observé / mesuré	l'extérieur
	Matériau mur	Observé / mesuré	Mur en blocs de béton pleins
	Epaisseur mur	Observé / mesuré	28 cm
Mur 3 Est	Isolation	Observé / mesuré	non
	Surface du mur	Observé / mesuré	12,68 m ²
	Type d'adjacence	Observé / mesuré	l'extérieur
	Matériau mur	Observé / mesuré	Mur en blocs de béton pleins
Plancher	Epaisseur mur	Observé / mesuré	28 cm
	Isolation	Observé / mesuré	non
	Surface de plancher bas	Observé / mesuré	53,95 m ²
	Type d'adjacence	Observé / mesuré	un local chauffé
Plafond	Type de pb	Observé / mesuré	Plancher inconnu
	Isolation: oui / non / inconnue	Observé / mesuré	non
	Surface de plancher haut	Observé / mesuré	53,95 m ²
	Type d'adjacence	Observé / mesuré	un local non chauffé non accessible
Fenêtre 1 Sud	Type de ph	Observé / mesuré	Plafond structure inconnu (en combles)
	Isolation	Observé / mesuré	non
	Surface de baies	Observé / mesuré	1,06 m ²
	Placement	Observé / mesuré	Mur 1 Sud
	Orientation des baies	Observé / mesuré	Sud
	Inclinaison vitrage	Observé / mesuré	vertical
	Type ouverture	Observé / mesuré	Fenêtres battantes
	Type menuiserie	Observé / mesuré	PVC
	Présence de joints d'étanchéité	Observé / mesuré	oui
	Type de vitrage	Observé / mesuré	double vitrage
	Epaisseur lame air	Observé / mesuré	20 mm
	Présence couche peu émissive	Observé / mesuré	non
	Gaz de remplissage	Observé / mesuré	Air
	Positionnement de la menuiserie	Observé / mesuré	au nu intérieur
	Largeur du dormant menuiserie	Observé / mesuré	Lp: 5 cm
	Type volets	Observé / mesuré	Volets battants bois (tablier > 22mm)
	Type de masques proches	Observé / mesuré	Absence de masque proche
Type de masques lointains	Observé / mesuré	Masque homogène	
Hauteur a (°)	Observé / mesuré	15 - 30°	
Fenêtre 2 Sud	Surface de baies	Observé / mesuré	0,9 m ²
	Placement	Observé / mesuré	Mur 1 Sud
	Orientation des baies	Observé / mesuré	Sud
	Inclinaison vitrage	Observé / mesuré	vertical
	Type ouverture	Observé / mesuré	Fenêtres battantes
	Type menuiserie	Observé / mesuré	PVC
	Présence de joints d'étanchéité	Observé / mesuré	oui
	Type de vitrage	Observé / mesuré	double vitrage
	Epaisseur lame air	Observé / mesuré	16 mm
Présence couche peu émissive	Observé / mesuré	non	

Fenêtre 3 Sud	Gaz de remplissage	Observé / mesuré	Air
	Positionnement de la menuiserie	Observé / mesuré	au nu intérieur
	Largeur du dormant menuiserie	Observé / mesuré	Lp: 5 cm
	Type volets	Observé / mesuré	Volets battants bois (tablier > 22mm)
	Type de masques proches	Observé / mesuré	Absence de masque proche
	Type de masques lointains	Observé / mesuré	Masque homogène
	Hauteur a (°)	Observé / mesuré	15 - 30°
	Surface de baies	Observé / mesuré	1,14 m²
	Placement	Observé / mesuré	Mur 1 Sud
	Orientation des baies	Observé / mesuré	Sud
	Inclinaison vitrage	Observé / mesuré	vertical
	Type ouverture	Observé / mesuré	Fenêtres battantes
	Type menuiserie	Observé / mesuré	PVC
	Présence de joints d'étanchéité	Observé / mesuré	oui
	Type de vitrage	Observé / mesuré	double vitrage
	Epaisseur lame air	Observé / mesuré	20 mm
	Présence couche peu émissive	Observé / mesuré	non
Fenêtre 4 Sud	Gaz de remplissage	Observé / mesuré	Air
	Positionnement de la menuiserie	Observé / mesuré	au nu intérieur
	Largeur du dormant menuiserie	Observé / mesuré	Lp: 5 cm
	Type volets	Observé / mesuré	Volets roulants aluminium
	Type de masques proches	Observé / mesuré	Absence de masque proche
	Type de masques lointains	Observé / mesuré	Masque homogène
	Hauteur a (°)	Observé / mesuré	15 - 30°
	Surface de baies	Observé / mesuré	1,44 m²
	Placement	Observé / mesuré	Mur 1 Sud
	Orientation des baies	Observé / mesuré	Sud
	Inclinaison vitrage	Observé / mesuré	vertical
	Type ouverture	Observé / mesuré	Fenêtres battantes
	Type menuiserie	Observé / mesuré	PVC
	Présence de joints d'étanchéité	Observé / mesuré	oui
	Type de vitrage	Observé / mesuré	double vitrage
	Epaisseur lame air	Observé / mesuré	20 mm
	Présence couche peu émissive	Observé / mesuré	non
Porte	Gaz de remplissage	Observé / mesuré	Air
	Positionnement de la menuiserie	Observé / mesuré	au nu intérieur
	Largeur du dormant menuiserie	Observé / mesuré	Lp: 5 cm
	Type volets	Observé / mesuré	Volets battants bois (tablier > 22mm)
	Type de masques proches	Observé / mesuré	Absence de masque proche
	Type de masques lointains	Observé / mesuré	Masque homogène
	Hauteur a (°)	Observé / mesuré	15 - 30°
	Surface de porte	Observé / mesuré	1,8 m²
	Placement	Observé / mesuré	Mur 2 Ouest
	Type d'adjacence	Observé / mesuré	l'extérieur
	Nature de la menuiserie	Observé / mesuré	Porte simple en bois
Type de porte	Observé / mesuré	Porte opaque pleine	
Présence de joints d'étanchéité	Observé / mesuré	non	
Positionnement de la menuiserie	Observé / mesuré	au nu intérieur	
Largeur du dormant menuiserie	Observé / mesuré	Lp: 5 cm	

Pont Thermique 1	Type de pont thermique	<input type="radio"/> Observé / mesuré	Mur 1 Sud / Fenêtre 1 Sud
	Type isolation	<input type="radio"/> Observé / mesuré	non isolé
	Longueur du PT	<input type="radio"/> Observé / mesuré	4,2 m
	Largeur du dormant menuiserie Lp	<input type="radio"/> Observé / mesuré	Lp: 5 cm
	Position menuiseries	<input type="radio"/> Observé / mesuré	au nu intérieur
Pont Thermique 2	Type de pont thermique	<input type="radio"/> Observé / mesuré	Mur 1 Sud / Fenêtre 2 Sud
	Type isolation	<input type="radio"/> Observé / mesuré	non isolé
	Longueur du PT	<input type="radio"/> Observé / mesuré	3,9 m
	Largeur du dormant menuiserie Lp	<input type="radio"/> Observé / mesuré	Lp: 5 cm
	Position menuiseries	<input type="radio"/> Observé / mesuré	au nu intérieur
Pont Thermique 3	Type de pont thermique	<input type="radio"/> Observé / mesuré	Mur 1 Sud / Fenêtre 3 Sud
	Type isolation	<input type="radio"/> Observé / mesuré	non isolé
	Longueur du PT	<input type="radio"/> Observé / mesuré	4,3 m
	Largeur du dormant menuiserie Lp	<input type="radio"/> Observé / mesuré	Lp: 5 cm
	Position menuiseries	<input type="radio"/> Observé / mesuré	au nu intérieur
Pont Thermique 4	Type de pont thermique	<input type="radio"/> Observé / mesuré	Mur 1 Sud / Fenêtre 4 Sud
	Type isolation	<input type="radio"/> Observé / mesuré	non isolé
	Longueur du PT	<input type="radio"/> Observé / mesuré	4,8 m
	Largeur du dormant menuiserie Lp	<input type="radio"/> Observé / mesuré	Lp: 5 cm
	Position menuiseries	<input type="radio"/> Observé / mesuré	au nu intérieur
Pont Thermique 5	Type de pont thermique	<input type="radio"/> Observé / mesuré	Mur 2 Ouest / Porte
	Type isolation	<input type="radio"/> Observé / mesuré	non isolé
	Longueur du PT	<input type="radio"/> Observé / mesuré	4,9 m
	Largeur du dormant menuiserie Lp	<input type="radio"/> Observé / mesuré	Lp: 5 cm
	Position menuiseries	<input type="radio"/> Observé / mesuré	au nu intérieur
Pont Thermique 6	Type PT	<input type="radio"/> Observé / mesuré	Mur 1 Sud / Refend
	Type isolation	<input type="radio"/> Observé / mesuré	non isolé / non isolé
	Longueur du PT	<input type="radio"/> Observé / mesuré	4,7 m
Pont Thermique 7	Type PT	<input type="radio"/> Observé / mesuré	Mur 1 Sud / Plancher
	Type isolation	<input type="radio"/> Observé / mesuré	non isolé / non isolé
	Longueur du PT	<input type="radio"/> Observé / mesuré	10 m
Pont Thermique 8	Type PT	<input type="radio"/> Observé / mesuré	Mur 2 Ouest / Plancher
	Type isolation	<input type="radio"/> Observé / mesuré	non isolé / non isolé
	Longueur du PT	<input type="radio"/> Observé / mesuré	5,4 m
Pont Thermique 9	Type PT	<input type="radio"/> Observé / mesuré	Mur 3 Est / Plancher
	Type isolation	<input type="radio"/> Observé / mesuré	non isolé / non isolé
	Longueur du PT	<input type="radio"/> Observé / mesuré	5,4 m

Systèmes

Donnée d'entrée		Origine de la donnée	Valeur renseignée
Ventilation	Type de ventilation	<input type="radio"/> Observé / mesuré	Ventilation par ouverture des fenêtres
	Façades exposées	<input type="radio"/> Observé / mesuré	plusieurs
	Logement Traversant	<input type="radio"/> Observé / mesuré	non
Chauffage	Type d'installation de chauffage	<input type="radio"/> Observé / mesuré	Installation de chauffage simple
	Type générateur	<input type="radio"/> Observé / mesuré	Electrique - Convecteur électrique NFC, NF** et NF***
	Année installation générateur	<input type="radio"/> Observé / mesuré	2010
	Energie utilisée	<input type="radio"/> Observé / mesuré	Electrique
	Type émetteur	<input type="radio"/> Observé / mesuré	Convecteur électrique NFC, NF** et NF***
	Type de chauffage	<input type="radio"/> Observé / mesuré	divisé
	Equipement intermittence	<input type="radio"/> Observé / mesuré	Sans système d'intermittence

Eau chaude sanitaire	Nombre de niveaux desservis	Observé / mesuré	1
	Type générateur	Observé / mesuré	Electrique - Ballon électrique à accumulation vertical (catégorie B ou 2 étoiles)
	Année installation générateur	Observé / mesuré	2010
	Energie utilisée	Observé / mesuré	Electrique
	Chaudière murale	Observé / mesuré	non
	Type de distribution	Observé / mesuré	production en volume habitable alimentant des pièces contiguës
	Type de production	Observé / mesuré	accumulation
	Volume de stockage	Observé / mesuré	100 L

Références réglementaires utilisées :

Article L134-4-2 du CCH, décret n° 2011-807 du 5 juillet 2011, arrêtés du 31 mars 2021, 8 octobre 2021 et du 17 juin 2021 relatif à la transmission des diagnostics de performance énergétique à l'Agence de l'environnement et de la maîtrise de l'énergie et relatif à l'utilisation réglementaire des logiciels pour l'élaboration des diagnostics de performance énergétique, 5 juillet 2024, décret 2020-1610, 2020-1609, 2006-1114, 2008-1175 ; Ordonnance 2005-655 art L271-4 à 6 ; Loi 2004-1334 art L134-1 à 5 ; décret 2006-1147 art R.134-1 à 5 du CCH et loi grenelle 2 n°2010-786 du juillet 2010.

Informations société : Cabinet Maxime NASRATY 35, cours Pierre Puget 13006 MARSEILLE

Tél : 06 08 788 644 - N°SIREN : 424 418 754 - Compagnie d'assurance : ALLIANZ n° 808108927

À l'attention du propriétaire du bien au moment de la réalisation du DPE :

Dans le cadre du Règlement général sur la protection des données (RGPD), l'Ademe vous informe que vos données personnelles (Nom-Prénom-Adresse) sont stockées dans la base de données de l'observatoire DPE à des fins de contrôles ou en cas de contestations ou de procédures judiciaires. Ces données sont stockées jusqu'à la date de fin de validité du DPE.

Vous disposez d'un droit d'accès, de rectification, de portabilité, d'effacement ou une limitation du traitement de ces données. Si vous souhaitez faire valoir votre droit, veuillez nous contacter à l'adresse mail indiquée à la page «Contacts» de l'Observatoire DPE (<https://observatoire-dpe.ademe.fr/>).

N°ADEME

2513E1593993C





Maxime NASRATY

Surface

N° 8869MNL

Mesurage

Numéro de dossier : 8869MNL
Date du repérage : 12/03/2025
Heure d'arrivée : 11 h 00
Durée du repérage :

L'objet de la mission est le mesurage de la surface réalisé suivant nos conditions particulières de vente et d'exécution. Elle ne comprend pas la vérification de l'origine de la propriété.

Désignation du ou des bâtiments

Localisation du ou des bâtiments :
Département : **Bouches-du-Rhône**
Adresse : **114-116, rue Félix Pyat**
Commune : **13003 MARSEILLE**
**Section cadastrale 813 L, Parcelle(s)
n° 45**
Désignation et situation du ou des lot(s) de copropriété :
**Locaux à usage d'habitation au 1er
étage, Lot numéro 11 et 12 réunis [La
partie commune (accès individuel) aux
lots 11 et 12 non identifiable avec
certitude]**

Désignation du propriétaire

Désignation du client :
Nom et prénom : . **Monsieur Ibrahim AHAMADA**
Adresse : **Résidence Rossan**
16, rue Edmond Albius
97490 SAINT DENIS

Donneur d'ordre (sur déclaration de l'intéressé)

Nom et prénom : **EKLAR AVOCATS - Maître Thomas
D'JOURNO**
Adresse : **43-45, rue Breteuil**
13006 MARSEILLE

Repérage

Périmètre de repérage : **Lots 11 et 12 réunis**

Désignation de l'opérateur de diagnostic

Nom et prénom : **NASRATY Maxime**
Raison sociale et nom de l'entreprise : **Cabinet Maxime NASRATY**
Adresse : **35, cours Pierre Puget**
13006 MARSEILLE
Numéro SIRET : **424 418 754**
Désignation de la compagnie d'assurance : ... **ALLIANZ**
Numéro de police et date de validité : **808108927 / 30/09/2025**

DOCUMENTS REMIS PAR LE DONNEUR D'ORDRE A L'OPERATEUR DE REPERAGE : Néant

Résultat du mesurage

Surface 1^{er} étage : 53,95 m² (cinquante-trois mètres carrés quatre-vingt-quinze)

Fait à **MARSEILLE**, le **12/03/2025**

NASRATY Maxime



Maxime NASRATY

Surface

N° 8869MNL

Détail des surfaces mesurées

En règle générale, et sauf indication contraire, la description des pièces d'une habitation est faite dans le sens des aiguilles d'une montre en commençant par la pièce correspondant à l'entrée principale.

Parties de l'immeuble bâties visitées	Surface
1er étage - Entrée	3,70
1er étage - Pièce 1	7,01
1er étage - Couloir	2,72
1er étage - Pièce 2	12,25
1er étage - Salle d'eau, w-c 1	1,41
1er étage - Dégagement	2,14
1er étage - Pièce 3	7,52
1er étage - Salle d'eau, w-c 2	1,42
1er étage - Pièce 4	13,97
1er étage - Salle d'eau, w-c 3	1,81
TOTAL	53,95

Surface 1^{er} étage : 53,95 m² (cinquante-trois mètres carrés quatre-vingt-quinze)

Moyens de mesure utilisés

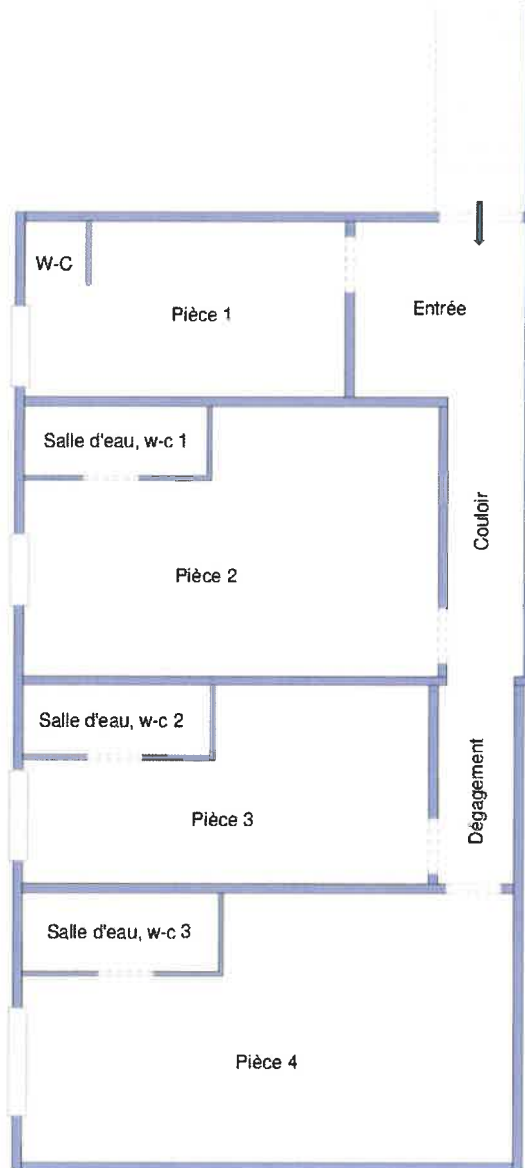
Nous avons utilisé un laser mètre : Disto D810 Touch Leica 5041150022

Conditions particulières d'exécution et de vente

Le résultat des surfaces mesurées est la superficie des planchers des locaux clos et couverts après déduction des surfaces occupées par les murs, cloisons, marches et cages d'escalier, gaines, embrasures de portes et de fenêtres. Il n'est pas tenu compte des planchers des parties des locaux d'une hauteur inférieure à 1,80 m.

La surface des caves, garages, emplacement de stationnement n'est pas prise en compte. Est considérée comme cave, tout local souterrain généralement au niveau des fondations d'un immeuble et ne comportant pas d'ouvertures suffisantes pour être assimilées à des fenêtres.

Attention : Sauf mission différente spécifiée à la commande, il n'est pas prévu la conformité du relevé aux documents de l'origine de la propriété (en particulier attributions abusives des surfaces ou modifications non autorisées ou sans permis de construire, ces surfaces qui pourraient ensuite être remises en cause). Il appartient aux parties et à leurs conseils d'être particulièrement vigilants et de vérifier que les surfaces décrites correspondent au bien immobilier objet de la transaction.





Maxime NASRATY

Constat de Repérage Amiante

N° 8869MNL

Rapport de mission de repérage des Matériaux et Produits Contenant de l'Amiante pour l'établissement du constat établi à l'occasion de la vente d'un immeuble bâti (Listes A et B de l'annexe 13-9 du Code de la Santé publique)

Numéro de dossier : 8869MNL
Date du repérage : 12/03/2025

Références réglementaires et normatives

Textes réglementaires	Articles L 271-4 à L 271-6 du code de la construction et de l'habitation, Art. L. 1334-13, R. 1334-20 et 21, R. 1334-23 et 24, Annexe 13.9 du Code de la Santé Publique ; Arrêtés du 12 décembre 2012 et 26 juin 2013, décret 2011-629 du 3 juin 2011, arrêté du 1 ^{er} juin 2015.
Norme(s) utilisée(s)	Norme NF X 46-020 d'Août 2017 : Repérage des matériaux et produits contenant de l'amiante dans les immeubles bâtis

Immeuble bâti visité

Adresse	Rue : 114-116, rue Félix Pyat Bât., escalier, niveau, appartement n°, lot n° : Locaux à usage d'habitation au 1er étage, Lot numéro 11 et 12 réunis [La partie commune (accès individuel) aux lots 11 et 12 non identifiable avec certitude] Code postal, ville : .13003 MARSEILLE Section cadastrale 813 L, Parcelle(s) n° 45
Périmètre de repérage : Lots 11 et 12 réunis
Type de logement : Appartement
Fonction principale du bâtiment : Habitation (partie privative d'immeuble)
Date de construction : < 1949

Le propriétaire et le donneur d'ordre

Le(s) propriétaire(s) :	Nom et prénom : Monsieur Ibrahim AHAMADA Adresse : Résidence Rossan 16, rue Edmond Albius 97490 SAINT DENIS
Le donneur d'ordre	Nom et prénom : EKLAR AVOCATS - Maître Thomas D'JOURNO Adresse : 43-45, rue Breteuil 13006 MARSEILLE

Le(s) signataire(s)

	NOM Prénom	Fonction	Organisme certification	Détail de la certification
Opérateur(s) de repérage ayant participé au repérage Personne(s) signataire(s) autorisant la diffusion du rapport	NASRATY Maxime	Opérateur de repérage	SOCOTEC Certification France 11-13 Cours Valmy Tour Pacific 92977 PARIS LA DEFENSE CEDEX	Obtention : 29/10/2022 Échéance : 28/10/2029 N° de certification : DTI / 0710-017
Raison sociale de l'entreprise : Cabinet Maxime NASRATY (Numéro SIRET : 424 418 754 00018) Adresse : 35, cours Pierre Puget, 13006 MARSEILLE Désignation de la compagnie d'assurance : ALLIANZ Numéro de police et date de validité : 808108927 / 30/09/2025				

Le rapport de repérage

Date d'émission du rapport de repérage : 12/03/2025, remis au propriétaire le 12/03/2025
Diffusion : le présent rapport de repérage ne peut être reproduit que dans sa totalité, annexes incluses
Pagination : le présent rapport avec les annexes comprises, est constitué de 13 pages



Sommaire

- 1 Les conclusions**
- 2 Le(s) laboratoire(s) d'analyses**
- 3 La mission de repérage**
 - 3.1 L'objet de la mission
 - 3.2 Le cadre de la mission
 - 3.2.1 L'intitulé de la mission
 - 3.2.2 Le cadre réglementaire de la mission
 - 3.2.3 L'objectif de la mission
 - 3.2.4 Le programme de repérage de la mission réglementaire.
 - 3.2.5 Programme de repérage complémentaire (le cas échéant)
 - 3.2.6 Le périmètre de repérage effectif
- 4 Conditions de réalisation du repérage**
 - 4.1 Bilan de l'analyse documentaire
 - 4.2 Date d'exécution des visites du repérage in situ
 - 4.3 Écarts, adjonctions, suppressions par rapport aux normes en vigueur
 - 4.4 Plan et procédures de prélèvements
- 5 Résultats détaillés du repérage**
 - 5.1 Liste des matériaux ou produits contenant de l'amiante, états de conservation, conséquences réglementaires (fiche de cotation)
 - 5.2 Liste des matériaux ou produits susceptibles de contenir de l'amiante, mais n'en contenant pas après analyse
 - 5.3 Liste des matériaux ou produits ne contenant pas d'amiante sur justificatif
- 6 Signatures**
- 7 Annexes**

1. - Les conclusions

Avertissement : les textes ont prévu plusieurs cadres réglementaires pour le repérage des matériaux ou produits contenant de l'amiante, notamment pour les cas de démolition d'immeuble. **La présente mission de repérage ne répond pas aux exigences prévues pour les missions de repérage des matériaux et produits contenant de l'amiante avant démolition d'immeuble ou avant réalisation de travaux dans l'immeuble concerné et son rapport ne peut donc pas être utilisé à ces fins.**

1.1. Dans le cadre de mission décrit à l'article 3.2, il a été repéré :

- **des matériaux et produits contenant de l'amiante sur jugement de l'opérateur :**
 - Présence de Dalles de sol beiges. (1er étage - Pièce 2) pour lequel il est recommandé de réaliser une évaluation périodique.***
 - Présence de Dalles de sol beiges. (1er étage - Salle d'eau, w-c 1) pour lequel il est recommandé de réaliser une évaluation périodique.***

* Un détail des conséquences réglementaires et recommandations est fourni en annexe de ce rapport, il est rappelé la nécessité d'avertir de la présence d'amiante toute personne pouvant intervenir sur ou à proximité des matériaux et produits concernés ou de ceux les recouvrant ou les protégeant.



1.2. Dans le cadre de mission décrit à l'article 3.2 les locaux ou parties de locaux, composants ou parties de composants qui n'ont pu être visités et pour lesquels des investigations complémentaires sont nécessaires afin de statuer sur la présence ou l'absence d'amiante :

Localisation	Parties du local	Raison
Néant	-	

2. - Le(s) laboratoire(s) d'analyses

Raison sociale et nom de l'entreprise : ... Il n'a pas été fait appel à un laboratoire d'analyse
Adresse : -
Numéro de l'accréditation Cofrac : -

3. - La mission de repérage

3.1 L'objet de la mission

Dans le cadre de la vente de l'immeuble bâti, ou de la partie d'immeuble bâti, décrit en page de couverture du présent rapport, la mission consiste à repérer dans cet immeuble, ou partie d'immeuble, certains matériaux ou produits contenant de l'amiante conformément à la législation en vigueur.
 Pour s'exonérer de tout ou partie de sa garantie des vices cachés, le propriétaire vendeur annexe à la promesse de vente ou au contrat de vente le présent rapport.

3.2 Le cadre de la mission

3.2.1 L'intitulé de la mission

«Repérage en vue de l'établissement du constat établi à l'occasion de la vente de tout ou partie d'un immeuble bâti».

3.2.2 Le cadre réglementaire de la mission

L'article L 271-4 du code de la construction et de l'habitation prévoit qu' «en cas de vente de tout ou partie d'un immeuble bâti, un dossier de diagnostic technique, fourni par le vendeur, est annexé à la promesse de vente ou, à défaut de promesse, à l'acte authentique de vente. En cas de vente publique, le dossier de diagnostic technique est annexé au cahier des charges.»
 Le dossier de diagnostic technique comprend, entre autres, «l'état mentionnant la présence ou l'absence de matériaux ou produits contenant de l'amiante prévu à l'article L. 1334-13 du même code».

La mission, s'inscrivant dans ce cadre, se veut conforme aux textes réglementaires de référence mentionnés en page de couverture du présent rapport.

3.2.3 L'objectif de la mission

«Le repérage a pour objectif d'identifier et de localiser les matériaux et produits contenant de l'amiante mentionnés en annexe du Code la santé publique.»
 L'Annexe du Code de la santé publique est l'annexe 13.9 (liste A et B).

Liste A	
Composant de la construction	Partie du composant à vérifier ou à sonder
Flocages, Calorifugeages, Faux plafonds	Flocages
	Calorifugeages
	Faux plafonds

Liste B	
Composant de la construction	Partie du composant à vérifier ou à sonder
1. Parties verticales intérieures	
Murs, Cloisons "en dur" et Poteaux (périphériques et intérieurs)	Enduits projetés
	Revêtement dur (plaques de zéolites)
	Revêtement dur (amiante-ciment)
	Entourage de poteaux (carton)
	Entourage de poteaux (amiante-ciment)
	Entourage de poteaux (matériau sandwich)
	Entourage de poteaux (carton+Mtr)
Coffrage perdu	
Cloisons (légères et profilées), Gaines et Coffres verticaux	Enduits projetés
	Panneaux de cloisons
2. Planchers et plafonds	
Plafonds, Portes et Chapeaux, Gaines et Coffres horizontaux	Enduits projetés
	Panneaux collés ou vissés
Planchers	Dalles de sol
3. Conduits, carénages et équipements intérieurs	
Conduits de fluides (air, eau, autres fluides)	Conduits
	Enveloppes de calorifuges
Clipefs / volets coupe-feu	Clipefs coupe-feu
	Volets coupe-feu
	Rabotage
Portes coupe-feu	Joint (trassé)
	Joint (trassé)
Vitrerie	Conduits
4. Eléments extérieurs	
Toitures	Plaques (composites)
	Plaques (fibres-ciment)
	Ardoises (composites)
	Ardoises (fibres-ciment)
	Accessoires de couvertures (composites)
	Accessoires de couvertures (fibres-ciment)
	Bardages bitumineux
Bardages et façades légères	Plaques (composites)
	Plaques (fibres-ciment)
	Ardoises (composites)
	Ardoises (fibres-ciment)
	Panneaux (composites)
Conduits en toiture et façade	Panneaux (fibres-ciment)
	Conduits d'eau pluviale en amiante-ciment
	Conduits d'eau usée en amiante-ciment
	Conduits de fumée en amiante-ciment



3.2.4 Le programme de repérage de la mission réglementaire

Le programme de repérage est défini à minima par l'Annexe 13.9 (liste A et B) du Code de la santé publique et se limite pour une mission normale à la recherche de matériaux et produits contenant de l'amiante dans les composants et parties de composants de la construction y figurant (*l'extrait du texte de l'Annexe 13.9*).

Important : Le programme de repérage de la mission de base est limitatif. Il est plus restreint que celui élaboré pour les missions de repérage de matériaux ou produits contenant de l'amiante avant démolition d'immeuble ou celui à élaborer avant réalisation de travaux.

3.2.5 Programme de repérage complémentaire (le cas échéant)

En plus du programme de repérage réglementaire, le présent rapport porte sur les parties de composants suivantes :

Composant de la construction	Partie du composant ayant été inspecté (Description)	Sur demande ou sur information
Néant	-	

3.2.6 Le périmètre de repérage effectif

Il s'agit de l'ensemble des locaux ou parties de l'immeuble concerné par la mission de repérage figurant sur le schéma de repérage joint en annexe à l'exclusion des locaux ou parties d'immeuble n'ayant pu être visités.

Descriptif des pièces visitées

Localisation	Description
1er étage - Entrée	Sol : Carrelage Mur A, B, C, D : Plâtre et Peinture Plafond : Lambris PVC Plinthes : Carrelage Porte 1 A : Bois et Peinture Porte 2 D : Bois et Peinture
1er étage - Pièce 1	Sol : Carrelage Mur A, B, C, D, E, F, G : Plâtre et Peinture Plinthes : Carrelage Fenêtre C : PVC Volet C : Bois et Peinture Porte A : Bois et Peinture
1er étage - Couloir	Sol : Carrelage Mur A, B, C : Plâtre et Peinture Plafond : Plâtre et Peinture Plinthes : Bois et Peinture
1er étage - Pièce 2	Sol : Dalles de sol beiges Mur A, B, C, D, E, F : Plâtre et Peinture Plafond : Plâtre et Peinture Plinthes : Bois et Peinture Fenêtre C : PVC Volet C : Bois et Peinture Porte 1 A : Bois et Peinture Porte 2 D : Bois et Peinture
1er étage - Salle d'eau, w-c 1	Sol : Dalles de sol beiges Mur A, B, C, D : Plâtre et Peinture Plafond : Plâtre et Peinture Plinthes : Bois et Peinture Porte A : Bois et Peinture
1er étage - Dégagement	Sol : Carrelage Mur A, B, C, D : Plâtre et Peinture Plafond : Plâtre et Peinture Plinthes : Bois et Peinture Porte 1 B : Bois et Peinture Porte 2 C : Bois et Peinture



Localisation	Description
1er étage - Pièce 3	Sol : Carrelage Mur A, B, C, D, E, F : Plâtre et Peinture Plafond : Plâtre et Peinture Plinthes : Bois et Peinture Fenêtre C : PVC Porte 1 A : Bois et Peinture Porte 2 D : Bois et Peinture
1er étage - Salle d'eau, w-c 2	Sol : Carrelage Mur A, B, C, D : Plâtre et Peinture Plafond : Plâtre et Peinture Plinthes : Bois et Peinture Porte A : Bois et Peinture
1er étage - Pièce 4	Sol : Carrelage Mur A, B, C, D, E, F : Plâtre et Tapisserie Plafond : Plâtre et Peinture Plinthes : Bois et Peinture Fenêtre D : PVC Volet D : Bois et Peinture Porte 1 A : Bois et Peinture Porte 2 E : Bois et Peinture
1er étage - Salle d'eau, w-c 3	Sol : Carrelage Mur A, B, C, D : Plâtre et Tapisserie Plafond : Plâtre et Peinture Plinthes : Bois et Peinture Porte A : Bois et Peinture

4. - Conditions de réalisation du repérage

4.1 Bilan de l'analyse documentaire

Documents demandés	Documents remis
Rapports concernant la recherche d'amiante déjà réalisés	-
Documents décrivant les ouvrages, produits, matériaux et protections physiques mises en place	-
Éléments d'information nécessaires à l'accès aux parties de l'immeuble bâti en toute sécurité	-

Observations :
Néant

4.2 Date d'exécution des visites du repérage in situ

Date de la commande : 12/03/2025
Date(s) de visite de l'ensemble des locaux : 12/03/2025
Heure d'arrivée : 11 h 00
Durée du repérage :
Personne en charge d'accompagner l'opérateur de repérage : Maître Henri-Pierre VERSINI - Commissaire de Justice

4.3 Écarts, adjonctions, suppressions par rapport aux normes en vigueur

La mission de repérage s'est déroulée conformément aux prescriptions de la norme NF X 46-020, révision d'Août 2017.

Observations	Oui	Non	Sans Objet
Plan de prévention réalisé avant intervention sur site	-	-	X
Vide sanitaire accessible			X
Combles ou toiture accessibles et visitables			X

4.4 Plan et procédures de prélèvements

Néant



Maxime NASRATY

Constat de Repérage Amiante

N° 8869MNL

5. - Résultats détaillés du repérage

5.1 Liste des matériaux ou produits contenant de l'amiante, états de conservation, conséquences réglementaires (fiche de cotation)

Matériaux ou produits contenant de l'amiante

Localisation	Identifiant + Description	Conclusion (justification)	Etat de conservation** et préconisations*
1er étage - Pièce 2	<u>Identifiant</u> : ZPSO-001 <u>Description</u> : Présence de Dalles de sol beiges. <u>Liste selon annexe.13-9 du CSP</u> : B	Présence d'amiante (sur jugement de l'opérateur)	Matériau dégradé (étendue ponctuelle) Résultat EP** Préconisation : Il est recommandé de réaliser une évaluation périodique.
1er étage - Salle d'eau, w-c 1	<u>Identifiant</u> : ZPSO-002 <u>Description</u> : Présence de Dalles de sol beiges. <u>Liste selon annexe.13-9 du CSP</u> : B	Présence d'amiante (sur jugement de l'opérateur)	Matériau dégradé (étendue ponctuelle) Résultat EP** Préconisation : Il est recommandé de réaliser une évaluation périodique.

* Un détail des conséquences réglementaires et recommandations est fournis en annexe 7.4 de ce présent rapport

** détails fournis en annexe 7.3 de ce présent rapport

Nota : Dès réception de ce rapport, il est nécessaire d'avertir de la présence d'amiante toute personne pouvant intervenir sur ou a proximité des matériaux amiantes ou de ceux les recouvrant ou les protégeant.

5.2 Listes des matériaux et produits ne contenant pas d'amiante après analyse

Localisation	Identifiant + Description
Néant	-

5.3 Liste des matériaux ou produits (liste A et B) ne contenant pas d'amiante sur justificatif

Localisation	Identifiant + Description
Néant	-

6. - Signatures

Nota : Le présent rapport est établi par une personne dont les compétences sont certifiées par **SOCOTEC Certification France** 11-13 Cours Valmy Tour Pacific 92977 PARIS LA DEFENSE CEDEX (détail sur www.info-certif.fr)

Fait à **MARSEILLE**, le **12/03/2025**

NASRATY Maxime

Diagnostiqueur Certifié



ANNEXES

Au rapport de mission de repérage n° 8869MNL

Informations conformes à l'annexe III de l'arrêté du 12 décembre 2012

Les maladies liées à l'amiante sont provoquées par l'inhalation des fibres. Toutes les variétés d'amiante sont classées comme substances cancérogènes avérées pour l'homme. L'inhalation de fibres d'amiante est à l'origine de cancers (mésothéliomes, cancers broncho-pulmonaires) et d'autres pathologies non cancéreuses (épanchements pleuraux, plaques pleurales).

L'identification des matériaux et produits contenant de l'amiante est un préalable à l'évaluation et à la prévention des risques liés à l'amiante. Elle doit être complétée par la définition et la mise en œuvre de mesures de gestion adaptées et proportionnées pour limiter l'exposition des occupants présents temporairement ou de façon permanente dans l'immeuble. L'information des occupants présents temporairement ou de façon permanente est un préalable essentiel à la prévention du risque d'exposition à l'amiante.

Il convient donc de veiller au maintien du bon état de conservation des matériaux et produits contenant de l'amiante afin de remédier au plus tôt aux situations d'usure anormale ou de dégradation.

Il conviendra de limiter autant que possible les interventions sur les matériaux et produits contenant de l'amiante qui ont été repérés et de faire appel aux professionnels qualifiés, notamment dans le cas de retrait ou de confinement de ce type de matériau ou produit.

Enfin, les déchets contenant de l'amiante doivent être éliminés dans des conditions strictes.

Renseignez-vous auprès de votre mairie ou de votre préfecture. Pour connaître les centres d'élimination près de chez vous, consultez la base de données « déchets » gérée par l'ADEME, directement accessible sur le site internet www.sinoe.org.

Sommaire des annexes

7 Annexes

7.1 Schéma de repérage

7.2 Rapports d'essais

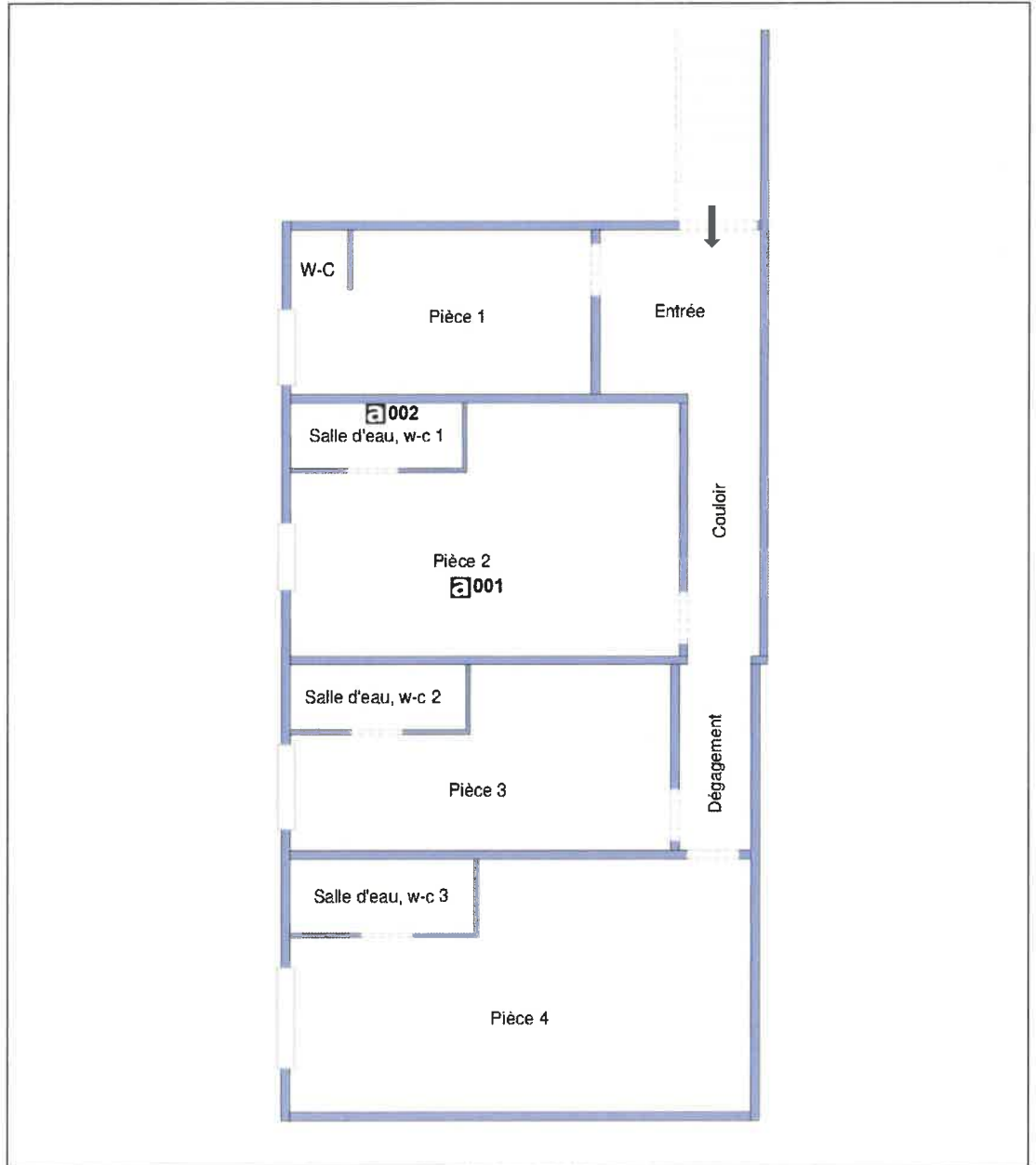
7.3 Grilles réglementaires d'évaluation de l'état de conservation des matériaux et produits contenant de l'amiante

7.4 Conséquences réglementaires et recommandations

7.5 Recommandations générales de sécurité



7.1 - Annexe - Schéma de repérage



**7.2 - Annexe - Rapports d'essais****Identification des prélèvements :**

Identifiant et prélèvement	Localisation	Composant de la construction	Parties du composant	Description
-	-	-	-	-

Copie des rapports d'essais :

Aucun rapport d'essai n'a été fourni ou n'est disponible

7.3 - Annexe - Evaluation de l'état de conservation des matériaux et produits contenant de l'amiante**Grilles d'évaluation de l'état de conservation des matériaux ou produit de la liste A**

Aucune évaluation n'a été réalisée

Critères d'évaluation de l'état de conservation des matériaux ou produit de la liste A

1. Classification des différents degrés d'exposition du produit aux circulations d'air

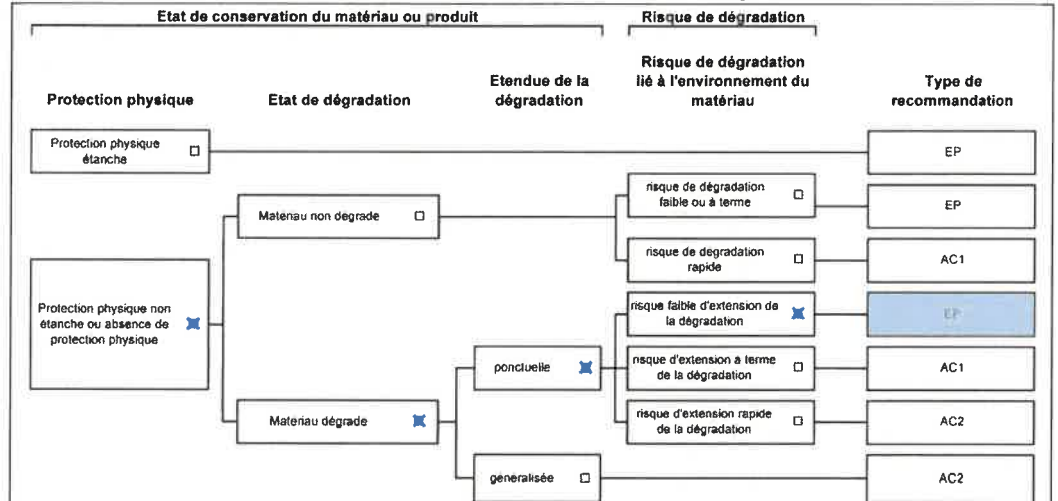
Fort	Moyen	Faible
1° Il n'existe pas de système spécifique de ventilation, la pièce ou la zone homogène évaluée est ventilée par ouverture des fenêtres. ou 2° Le faux plafond se trouve dans un local qui présente une (ou plusieurs) façade(s) ouverte(s) sur l'extérieur susceptible(s) de créer des situations à forts courants d'air, ou 3° Il existe un système de ventilation par insufflation d'air dans le local et l'orientation du jet d'air est telle que celui-ci affecte directement le faux plafond contenant de l'amiante.	1° Il existe un système de ventilation par insufflation d'air dans le local et l'orientation du jet est telle que celui-ci n'affecte pas directement le faux plafond contenant de l'amiante, ou 2° Il existe un système de ventilation avec reprise(s) d'air au niveau du faux plafond (système de ventilation à double flux).	1° Il n'existe ni ouvrant ni système de ventilation spécifique dans la pièce ou la zone évaluée, ou 2° Il existe dans la pièce ou la zone évaluée, un système de ventilation par extraction dont la reprise d'air est éloignée du faux plafond contenant de l'amiante.

2. Classification des différents degrés d'exposition du produit aux chocs et vibrations

Fort	Moyen	Faible
L'exposition du produit aux chocs et vibrations sera considérée comme forte dans les situations où l'activité dans le local ou à l'extérieur engendre des vibrations, ou rend possible les chocs directs avec le faux plafond contenant de l'amiante (ex : hall industriel, gymnase, discothèque...).	L'exposition du produit aux chocs et vibrations sera considérée comme moyenne dans les situations où le faux plafond contenant de l'amiante n'est pas exposé aux dommages mécaniques mais se trouve dans un lieu très fréquenté (ex : supermarché, piscine, théâtre,...).	L'exposition du produit aux chocs et vibrations sera considérée comme faible dans les situations où le faux plafond contenant de l'amiante n'est pas exposé aux dommages mécaniques, n'est pas susceptible d'être dégradé par les occupants ou se trouve dans un local utilisé à des activités tertiaires passives.



Grilles d'évaluation de l'état de conservation des matériaux ou produit de la liste B



Dossier n° 8869MNL

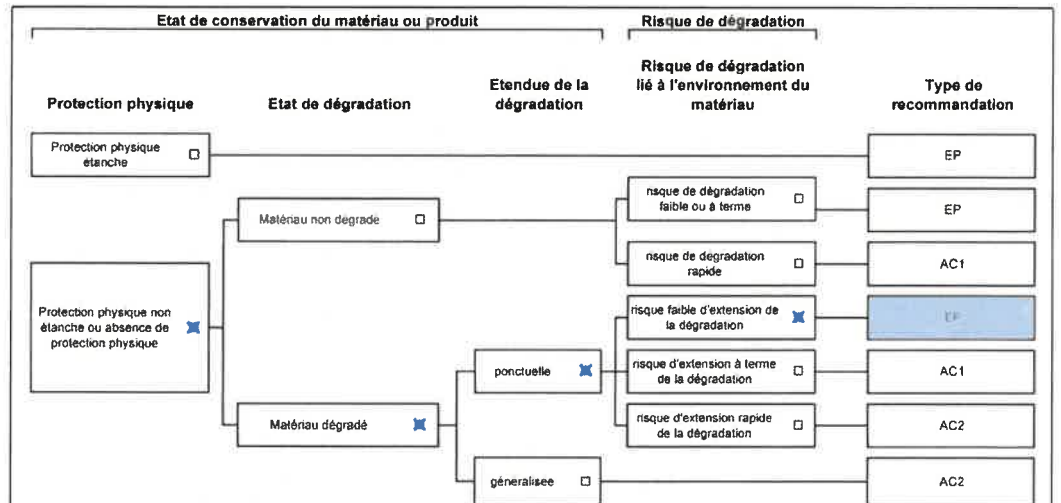
Date de l'évaluation : 12/03/2025

Bâtiment / local ou zone homogène : 1er étage - Pièce 2

Identifiant Matériau : ZPSO-001

Matériau : Présence de Dalles de sol beiges.

Résultat EP : Il est recommandé de réaliser une évaluation périodique.



Dossier n° 8869MNL

Date de l'évaluation : 12/03/2025

Bâtiment / local ou zone homogène : 1er étage - Salle d'eau, w-c 1

Identifiant Matériau : ZPSO-002

Matériau : Présence de Dalles de sol beiges.

Résultat EP : Il est recommandé de réaliser une évaluation périodique.

**Critères d'évaluation de l'état de conservation des matériaux ou produit de la liste B**

1. Classification des niveaux de risque de dégradation ou d'extension de la dégradation du matériau.

Risque faible de dégradation ou d'extension de dégradation	Risque de dégradation ou d'extension à terme de la dégradation	Risque de dégradation ou d'extension rapide de la dégradation
L'environnement du matériau contenant de l'amiante ne présente pas ou très peu de risque pouvant entraîner à terme, une dégradation ou une extension de la dégradation du matériau.	L'environnement du matériau contenant de l'amiante présente un risque pouvant entraîner à terme, une dégradation ou une extension de la dégradation du matériau.	L'environnement du matériau contenant de l'amiante présente un risque important pouvant entraîner rapidement, une dégradation ou une extension de la dégradation du matériau.

Légende : EP = évaluation périodique ; AC1 = action corrective de premier niveau ; AC2 = action corrective de second niveau.

L'évaluation du risque de dégradation lié à l'environnement du matériau ou produit prend en compte :

- Les agressions physiques intrinsèques au local (ventilation, humidité, etc...) selon que le risque est probable ou avéré ;
- La sollicitation des matériaux ou produits liée à l'activité des locaux, selon qu'elle est exceptionnelle/faible ou quotidienne/forte.

Elle ne prend pas en compte certains facteurs fluctuants d'aggravation de la dégradation des produits et matériaux, comme la fréquence d'occupation du local, la présence d'animaux nuisibles, l'usage réel des locaux, un défaut d'entretien des équipements, etc...

7.4 - Annexe - Conséquences réglementaires et recommandations**Conséquences réglementaires suivant l'état de conservation des matériaux ou produit de la liste A**

Article R1334-27 : En fonction du résultat du diagnostic obtenu à partir de la grille d'évaluation de l'arrêté du 12 décembre 2012, le propriétaire met en œuvre les préconisations mentionnées à l'article R1334-20 selon les modalités suivantes :

Score 1 - L'évaluation périodique de l'état de conservation de ces matériaux et produits de la liste A contenant de l'amiante est effectuée dans un délai maximal de trois ans à compter de la date de remise au propriétaire du rapport de repérage ou des résultats de la dernière évaluation de l'état de conservation, ou à l'occasion de toute modification substantielle de l'ouvrage et de son usage. La personne ayant réalisé cette évaluation en remet les résultats au propriétaire contre accusé de réception.

Score 2 - La mesure d'empoussièrisme dans l'air est effectuée dans les conditions définies à l'article R1334-25, dans un délai de trois mois à compter de la date de remise au propriétaire du rapport de repérage ou des résultats de la dernière évaluation de l'état de conservation. L'organisme qui réalise les prélèvements d'air remet les résultats des mesures d'empoussièrisme au propriétaire contre accusé de réception.

Score 3 - Les travaux de confinement ou de retrait de l'amiante sont mis en œuvre selon les modalités prévues à l'article R. 1334-29.

Article R1334-28 : Si le niveau d'empoussièrisme mesuré dans l'air en application de l'article R1334-27 est inférieur ou égal à la valeur de cinq fibres par litre, le propriétaire fait procéder à l'évaluation périodique de l'état de conservation des matériaux et produits de la liste A contenant de l'amiante prévue à l'article R1334-20, dans un délai maximal de trois ans à compter de la date de remise des résultats des mesures d'empoussièrisme ou à l'occasion de toute modification substantielle de l'ouvrage ou de son usage.

Si le niveau d'empoussièrisme mesuré dans l'air en application de l'article R1334-27 est supérieur à cinq fibres par litre, le propriétaire fait procéder à des travaux de confinement ou de retrait de l'amiante, selon les modalités prévues à l'article R1334-29.

Article R1334-29 : Les travaux précités doivent être achevés dans un délai de trente-six mois à compter de la date à laquelle sont remis au propriétaire le rapport de repérage ou les résultats des mesures d'empoussièrisme ou de la dernière évaluation de l'état de conservation.

Pendant la période précédant les travaux, des mesures conservatoires appropriées doivent être mises en œuvre afin de réduire l'exposition des occupants et de la maintenir au niveau le plus bas possible, et dans tous les cas à un niveau d'empoussièrisme inférieur à cinq fibres par litre. Les mesures conservatoires ne doivent conduire à aucune sollicitation des matériaux et produits concernés par les travaux.

Le propriétaire informe le préfet du département du lieu d'implantation de l'immeuble concerné, dans un délai de deux mois à compter de la date à laquelle sont remis le rapport de repérage ou les résultats des mesures d'empoussièrisme ou de la dernière évaluation de l'état de conservation, des mesures conservatoires mises en œuvres, et, dans un délai de douze mois, des travaux à réaliser et de l'échéancier proposé.

Article R.1334-29-3 :

I) A l'issue des travaux de retrait ou de confinement de matériaux et produits de la liste A mentionnés à l'article R.1334-29, le propriétaire fait procéder par une personne mentionnée au premier alinéa de l'article R.1334-23, avant toute restitution des locaux traités, à un examen visuel de l'état des surfaces traitées. Il fait également procéder, dans les conditions définies à l'article R.1334-25, à une mesure du niveau d'empoussièrisme dans l'air après démantèlement du dispositif de confinement. Ce niveau doit être inférieur ou égal à cinq fibres par litre.

II) Si les travaux ne conduisent pas au retrait total des matériaux et produits de la liste A contenant de l'amiante, il est procédé à une évaluation périodique de l'état de conservation de ces matériaux et produits résiduels dans les conditions prévues par l'arrêté mentionné à l'article R.1334-20, dans un délai maximal de trois ans à compter de la date à laquelle sont remis les résultats du contrôle ou à l'occasion de toute modification substantielle de l'ouvrage ou de son usage.

III) Lorsque des travaux de retrait ou de confinement de matériaux et produits de la liste B contenant de l'amiante sont effectués à l'intérieur de bâtiment occupés ou fréquentés, le propriétaire fait procéder, avant toute restitution des locaux traités, à l'examen visuel et à la mesure d'empoussièrisme dans l'air mentionnée au premier alinéa du présent article.

Détail des préconisations suivant l'état de conservation des matériaux ou produit de la liste B

1. Réalisation d'une « évaluation périodique », lorsque le type de matériau ou produit concerné contenant de l'amiante, la nature et l'étendue des dégradations qu'il présente et l'évaluation du risque de dégradation ne conduisent pas à conclure à la nécessité d'une action de protection immédiate sur le matériau ou produit, consistant à :

- Contrôler périodiquement que l'état de dégradation des matériaux et produits concernés ne s'aggrave pas et, le cas échéant, que leur protection demeure en bon état de conservation ;
- Rechercher, le cas échéant, les causes de dégradation et prendre les mesures appropriées pour les supprimer.



2. **Réalisation d'une « action corrective de premier niveau »**, lorsque le type de matériau ou produit concerné contenant de l'amiante, la nature et l'étendue des dégradations et l'évaluation du risque de dégradation conduisent à conclure à la nécessité d'une action de remise en état limitée au remplacement, au recouvrement ou à la protection des seuls éléments dégradés, consistant à :
- Rechercher les causes de la dégradation et définir les mesures correctives appropriées pour les supprimer ;
 - Procéder à la mise en œuvre de ces mesures correctives afin d'éviter toute nouvelle dégradation et, dans l'attente, prendre les mesures de protection appropriées afin de limiter le risque de dispersion des fibres d'amiante ;
 - Veiller à ce que les modifications apportées ne soient pas de nature à aggraver l'état des autres matériaux et produits contenant de l'amiante restant accessibles dans la même zone ;
 - Contrôler périodiquement que les autres matériaux et produits restant accessibles ainsi que, le cas échéant, leur protection demeurent en bon état de conservation.
- Il est rappelé l'obligation de faire appel à une entreprise certifiée pour le retrait ou le confinement.
3. **Réalisation d'une « action corrective de second niveau »**, qui concerne l'ensemble d'une zone, de telle sorte que le matériau ou produit ne soit plus soumis à aucune agression ni dégradation, consistant à :
- Prendre, tant que les mesures mentionnées au c (paragraphe suivant) n'ont pas été mises en place, les mesures conservatoires appropriées pour limiter le risque de dégradation et la dispersion des fibres d'amiante. Cela peut consister à adapter, voire condamner l'usage des locaux concernés afin d'éviter toute exposition et toute dégradation du matériau ou produit contenant de l'amiante. Durant les mesures conservatoires, et afin de vérifier que celles-ci sont adaptées, une mesure d'empoussièrement est réalisée, conformément aux dispositions du code de la santé publique ;
 - Procéder à une analyse de risque complémentaire, afin de définir les mesures de protection ou de retrait les plus adaptées, prenant en compte l'intégralité des matériaux et produits contenant de l'amiante dans la zone concernée ;
 - Mettre en œuvre les mesures de protection ou de retrait définies par l'analyse de risque ;
 - Mettre périodiquement que les autres matériaux et produits restant accessibles, ainsi que leur protection, demeurent en bon état de conservation.
- En fonction des situations particulières rencontrées lors de l'évaluation de l'état de conservation, des compléments et précisions à ces recommandations sont susceptibles d'être apportées.

7.5 - Annexe - Recommandations générales de sécurité

L'identification des matériaux et produits contenant de l'amiante est un préalable à l'évaluation et à la prévention des risques liés à la présence d'amiante dans un bâtiment. Elle doit être complétée par la définition et la mise en œuvre de mesures de gestion adaptées et proportionnées pour limiter l'exposition des occupants présents temporairement ou de façon permanente dans le bâtiment et des personnes appelées à intervenir sur les matériaux ou produits contenant de l'amiante. Les recommandations générales de sécurité définies ci-après rappellent les règles de base destinées à prévenir les expositions. Le propriétaire (ou, à défaut, l'exploitant) de l'immeuble concerné adapte ces recommandations aux particularités de chaque bâtiment et de ses conditions d'occupation ainsi qu'aux situations particulières rencontrées. Ces recommandations générales de sécurité ne se substituent en aucun cas aux obligations réglementaires existantes en matière de prévention des risques pour la santé et la sécurité des travailleurs, inscrites dans le code du travail.

1. Informations générales

a) Dangerosité de l'amiante

Les maladies liées à l'amiante sont provoquées par l'inhalation des fibres. Toutes les variétés d'amiante sont classées comme substances cancérogènes avérées pour l'homme. Elles sont à l'origine de cancers qui peuvent atteindre soit la plèvre qui entoure les poumons (mésothéliomes), soit les bronches et/ou les poumons (cancers broncho-pulmonaires). Ces lésions surviennent longtemps (souvent entre 20 à 40 ans) après le début de l'exposition à l'amiante. Le Centre international de recherche sur le cancer (CIRC) a également établi récemment un lien entre exposition à l'amiante et cancers du larynx et des ovaires. D'autres pathologies, non cancéreuses, peuvent également survenir en lien avec une exposition à l'amiante. Il s'agit exceptionnellement d'épanchements pleuraux (liquide dans la plèvre) qui peuvent être récidivants ou de plaques pleurales (qui épaississent la plèvre). Dans le cas d'empoussièrement important, habituellement d'origine professionnelle, l'amiante peut provoquer une sclérose (asbestose) qui réduira la capacité respiratoire et peut dans les cas les plus graves produire une insuffisance respiratoire parfois mortelle. Le risque de cancer du poumon peut être majoré par l'exposition à d'autres agents cancérogènes, comme la fumée du tabac.

b) Présence d'amiante dans des matériaux et produits en bon état de conservation

L'amiante a été intégré dans la composition de nombreux matériaux utilisés notamment pour la construction. En raison de son caractère cancérogène, ses usages ont été restreints progressivement à partir de 1977, pour aboutir à une interdiction totale en 1997. En fonction de leur caractéristique, les matériaux et produits contenant de l'amiante peuvent libérer des fibres d'amiante en cas d'usure ou lors d'interventions mettant en cause l'intégrité du matériau ou produit (par exemple perçage, ponçage, découpe, friction...). Ces situations peuvent alors conduire à des expositions importantes si des mesures de protection renforcées ne sont pas prises. Pour rappel, les matériaux et produits répertoriés aux listes A et B de l'annexe 13-9 du code de la santé publique font l'objet d'une évaluation de l'état de conservation dont les modalités sont définies par arrêté. Il convient de suivre les recommandations émises par les opérateurs de repérage dits « diagnostiqueurs » pour la gestion des matériaux ou produits repérés. De façon générale, il est important de veiller au maintien en bon état de conservation des matériaux et produits contenant de l'amiante et de remédier au plus tôt aux situations d'usure anormale ou de dégradation de ceux-ci.

2. Intervention de professionnels soumis aux dispositions du code du travail

Il est recommandé aux particuliers d'éviter dans la mesure du possible toute intervention directe sur des matériaux et produits contenant de l'amiante et de faire appel à des professionnels compétents dans de telles situations. Les entreprises réalisant des opérations sur matériaux et produits contenant de l'amiante sont soumises aux dispositions des articles R. 4412-94 à R. 4412-148 du code du travail. Les entreprises qui réalisent des travaux de retrait ou de confinement de matériaux et produits contenant de l'amiante doivent en particulier être certifiées dans les conditions prévues à l'article R. 4412-129. Cette certification est obligatoire à partir du 1er juillet 2013 pour les entreprises effectuant des travaux de retrait sur l'enveloppe extérieure des immeubles bâtis et à partir du 1er juillet 2014 pour les entreprises de génie civil.



Des documents d'information et des conseils pratiques de prévention adaptés sont disponibles sur le site Travailler-mieux (<http://www.travailler-mieux.gouv.fr>) et sur le site de l'Institut national de recherche et de sécurité pour la prévention des accidents du travail et des maladies professionnelles (<http://www.inrs.fr>).

3. Recommandations générales de sécurité

Il convient d'éviter au maximum l'émission de poussières notamment lors d'interventions ponctuelles non répétées, par exemple :

- perçage d'un mur pour accrocher un tableau ;
- remplacement de joints sur des matériaux contenant de l'amiante ;
- travaux réalisés à proximité d'un matériau contenant de l'amiante en bon état, par exemple des interventions légères dans des boîtiers électriques, sur des gaines ou des circuits situés sous un flocage sans action directe sur celui-ci, de remplacement d'une vanne sur une canalisation calorifugée à l'amiante.

L'émission de poussières peut être limitée par humidification locale des matériaux contenant de l'amiante en prenant les mesures nécessaires pour éviter tout risque électrique et/ou en utilisant de préférence des outils manuels ou des outils à vitesse lente.

Le port d'équipements adaptés de protection respiratoire est recommandé. Le port d'une combinaison jetable permet d'éviter la propagation de fibres d'amiante en dehors de la zone de travail. Les combinaisons doivent être jetées après chaque utilisation.

Des informations sur le choix des équipements de protection sont disponibles sur le site internet amiante de l'INRS à l'adresse suivante : www.amiante.inrs.fr. De plus, il convient de disposer d'un sac à déchets à proximité immédiate de la zone de travail et d'une éponge ou d'un chiffon humide de nettoyage.

4. Gestion des déchets contenant de l'amiante

Les déchets de toute nature contenant de l'amiante sont des déchets dangereux. A ce titre, un certain nombre de dispositions réglementaires, dont les principales sont rappelées ci-après, encadrent leur élimination.

Lors de travaux conduisant à un désamiantage de tout ou partie de l'immeuble, la personne pour laquelle les travaux sont réalisés, c'est-à-dire les maîtres d'ouvrage, en règle générale les propriétaires, ont la responsabilité de la bonne gestion des déchets produits, conformément aux dispositions de l'article L. 541-2 du code de l'environnement. Ce sont les producteurs des déchets au sens du code de l'environnement.

Les déchets liés au fonctionnement d'un chantier (équipements de protection, matériel, filtres, bâches, etc.) sont de la responsabilité de l'entreprise qui réalise les travaux.

a. Conditionnement des déchets

Les déchets de toute nature susceptibles de libérer des fibres d'amiante sont conditionnés et traités de manière à ne pas provoquer d'émission de poussières. Ils sont ramassés au fur et à mesure de leur production et conditionnés dans des emballages appropriés et fermés, avec apposition de l'étiquetage prévu par le décret no 88-466 du 28 avril 1988 relatif aux produits contenant de l'amiante et par le code de l'environnement notamment ses articles R. 551-1 à R. 551-13 relatifs aux dispositions générales relatives à tous les ouvrages d'infrastructures en matière de stationnement, chargement ou déchargement de matières dangereuses.

Les professionnels soumis aux dispositions du code du travail doivent procéder à l'évacuation des déchets, hors du chantier, aussitôt que possible, dès que le volume le justifie après décontamination de leurs emballages.

b. Apport en déchèterie

Environ 10 % des déchèteries acceptent les déchets d'amiante lié à des matériaux inertes ayant conservé leur intégrité provenant de ménages, voire d'artisans. Tout autre déchet contenant de l'amiante est interdit en déchèterie.

A partir du 1er janvier 2013, les exploitants de déchèterie ont l'obligation de fournir aux usagers les emballages et l'étiquetage appropriés aux déchets d'amiante.

c. Filières d'élimination des déchets

Les matériaux contenant de l'amiante ainsi que les équipements de protection (combinaison, masque, gants...) et les déchets issus du nettoyage (chiffon...) sont des déchets dangereux. En fonction de leur nature, plusieurs filières d'élimination peuvent être envisagées.

Les déchets contenant de l'amiante lié à des matériaux inertes ayant conservé leur intégrité peuvent être éliminés dans des installations de stockage de déchets non dangereux si ces installations disposent d'un casier de stockage dédié à ce type de déchets.

Tout autre déchet amianté doit être éliminé dans une installation de stockage pour déchets dangereux ou être vitrifiés. En particulier, les déchets liés au fonctionnement du chantier, lorsqu'ils sont susceptibles d'être contaminés par de l'amiante, doivent être éliminés dans une installation de stockage pour déchets dangereux ou être vitrifiés.

d. Information sur les déchèteries et les installations d'élimination des déchets d'amiante

Les informations relatives aux déchèteries acceptant des déchets d'amiante lié et aux installations d'élimination des déchets d'amiante peuvent être obtenues auprès :

- de la préfecture ou de la direction régionale de l'environnement, de l'aménagement et du logement (direction régionale et interdépartementale de l'environnement et de l'énergie en Ile-de-France) ou de la direction de l'environnement, de l'aménagement et du logement ;
- du conseil général (ou conseil régional en Ile-de-France) au regard de ses compétences de planification sur les déchets dangereux ;
- de la mairie ;
- ou sur la base de données « déchets » gérée par l'Agence de l'environnement et de la maîtrise de l'énergie, directement accessible sur internet à l'adresse suivante : www.sinoe.org.

e. Tracabilité

Le producteur des déchets remplit un bordereau de suivi des déchets d'amiante (BSDA, CERFA no 11861). Le formulaire CERFA est téléchargeable sur le site du ministère chargé de l'environnement. Le propriétaire recevra l'original du bordereau rempli par les autres intervenants (entreprise de travaux, transporteur, exploitant de l'installation de stockage ou du site de vitrification).

Dans tous les cas, le producteur des déchets devra avoir préalablement obtenu un certificat d'acceptation préalable lui garantissant l'effectivité d'une filière d'élimination des déchets.

Par exception, le bordereau de suivi des déchets d'amiante n'est pas imposé aux particuliers voire aux artisans qui se rendent dans une déchèterie pour y déposer des déchets d'amiante lié à des matériaux inertes ayant conservé leur intégrité. Ils ne doivent pas remplir un bordereau de suivi de déchets d'amiante, ce dernier étant élaboré par la déchèterie.



Maxime NASRATY

Etat Relatif à la Présence de Termites

N° 8869MNL

Rapport de l'Etat Relatif à la Présence de Termites dans le Bâtiment

Numéro de dossier : 8869MNL
Norme méthodologique employée : AFNOR NF P 03-201 - Février 2016
Date du repérage : 12/03/2025
Heure d'arrivée : 11 h 00
Temps passé sur site :

A - Désignation du ou des bâtiments

Localisation du ou des bâtiments :

Département : **Bouches-du-Rhône**

Adresse : **114-116, rue Félix Pyat**

Commune : **13003 MARSEILLE**

Désignation et situation du ou des lot(s) de copropriété :

..... **Locaux à usage d'habitation au 1er étage, Lot numéro 11 et 12 réunis [La partie commune (accès individuel) aux lots 11 et 12 non identifiable avec certitude]**

..... **Section cadastrale 813 L, Parcelle(s) n° 45**

Informations collectées auprès du donneur d'ordre :

Présence de traitements antérieurs contre les termites

Présence de termites dans le bâtiment

Fourniture de la notice technique relatif à l'article R 131-3 du CCH si date du dépôt de la demande de permis de construire ou date d'engagement des travaux postérieure au 01/11/2006

Documents fournis :

..... **Néant**

Désignation du (ou des) bâtiment(s) et périmètre de repérage :

..... **Habitation (partie privative d'immeuble)**

..... **Lots 11 et 12 réunis**

Situation du bien en regard d'un arrêté préfectoral pris en application de l'article L 133-5 du CCH :

..... **Le bien est situé dans une zone soumise à un arrêté préfectoral.**

Arrêté préfectoral : 19-juil-01

B - Désignation du client

Désignation du client :

Nom et prénom : **Monsieur Ibrahim AHAMADA**

Adresse : **Résidence Rossan**

..... **16, rue Edmond Albius 97490 SAINT DENIS**

Si le client n'est pas le donneur d'ordre :

Qualité du donneur d'ordre (sur déclaration de l'intéressé) : **Autre**

Nom et prénom : **EKLAR AVOCATS - Maître Thomas D'JOURNO**

Adresse : **43-45, rue Breteuil**

..... **13006 MARSEILLE**

C - Désignation de l'opérateur de diagnostic

Identité de l'opérateur de diagnostic :

Nom et prénom : **NASRATY Maxime**

Raison sociale et nom de l'entreprise : **Cabinet Maxime NASRATY**

Adresse : **35, cours Pierre Puget**

..... **13006 MARSEILLE**

Numéro SIRET : **424 418 754 00018**

Désignation de la compagnie d'assurance : **ALLIANZ**


Numéro de police et date de validité : **808108927 / 30/09/2025**

Certification de compétence **DTI / 0710-017** délivrée par : **SOCOTEC Certification France, le 03/10/2022**

**D. – Identification des bâtiments et des parties de bâtiments visités et des éléments infestés ou ayant été infestés par les termites et ceux qui ne le sont pas :**

Liste des pièces visitées :

Bâtiments et parties de bâtiments visités (1)	Ouvrages, parties d'ouvrages et éléments examinés (2)	Résultats du diagnostic d'infestation (3)
1er étage		
Entrée	Sol - Carrelage	Absence d'indices d'infestation de termites
	Mur - A, B, C, D - Plâtre et Peinture	Absence d'indices d'infestation de termites
	Plafond - Lambris PVC	Absence d'indices d'infestation de termites
	Plinthes - Carrelage	Absence d'indices d'infestation de termites
	Porte 1 - A - Bois et Peinture	Absence d'indices d'infestation de termites
	Porte 2 - D - Bois et Peinture	Absence d'indices d'infestation de termites
Pièce 1	Sol - Carrelage	Absence d'indices d'infestation de termites
	Mur - A, B, C, D, E, F, G - Plâtre et Peinture	Absence d'indices d'infestation de termites
	Plinthes - Carrelage	Absence d'indices d'infestation de termites
	Fenêtre - C - PVC	Absence d'indices d'infestation de termites
	Volet - C - Bois et Peinture	Absence d'indices d'infestation de termites
	Porte - A - Bois et Peinture	Absence d'indices d'infestation de termites
Couloir	Sol - Carrelage	Absence d'indices d'infestation de termites
	Mur - A, B, C - Plâtre et Peinture	Absence d'indices d'infestation de termites
	Plafond - Plâtre et Peinture	Absence d'indices d'infestation de termites
	Plinthes - Bois et Peinture	Absence d'indices d'infestation de termites
Pièce 2	Sol - Dalles de sol beiges	Absence d'indices d'infestation de termites
	Mur - A, B, C, D, E, F - Plâtre et Peinture	Absence d'indices d'infestation de termites
	Plafond - Plâtre et Peinture	Absence d'indices d'infestation de termites
	Plinthes - Bois et Peinture	Absence d'indices d'infestation de termites
	Fenêtre - C - PVC	Absence d'indices d'infestation de termites
	Volet - C - Bois et Peinture	Absence d'indices d'infestation de termites
	Porte 1 - A - Bois et Peinture	Absence d'indices d'infestation de termites
	Porte 2 - D - Bois et Peinture	Absence d'indices d'infestation de termites
Salle d'eau, w-c 1	Sol - Dalles de sol beiges	Absence d'indices d'infestation de termites
	Mur - A, B, C, D - Plâtre et Peinture	Absence d'indices d'infestation de termites
	Plafond - Plâtre et Peinture	Absence d'indices d'infestation de termites
	Plinthes - Bois et Peinture	Absence d'indices d'infestation de termites
	Porte - A - Bois et Peinture	Absence d'indices d'infestation de termites
Dégagement	Sol - Carrelage	Absence d'indices d'infestation de termites
	Mur - A, B, C, D - Plâtre et Peinture	Absence d'indices d'infestation de termites
	Plafond - Plâtre et Peinture	Absence d'indices d'infestation de termites
	Plinthes - Bois et Peinture	Absence d'indices d'infestation de termites
	Porte 1 - B - Bois et Peinture	Absence d'indices d'infestation de termites
	Porte 2 - C - Bois et Peinture	Absence d'indices d'infestation de termites
Pièce 3	Sol - Carrelage	Absence d'indices d'infestation de termites
	Mur - A, B, C, D, E, F - Plâtre et Peinture	Absence d'indices d'infestation de termites
	Plafond - Plâtre et Peinture	Absence d'indices d'infestation de termites
	Plinthes - Bois et Peinture	Absence d'indices d'infestation de termites
	Fenêtre - C - PVC	Absence d'indices d'infestation de termites
	Porte 1 - A - Bois et Peinture	Absence d'indices d'infestation de termites



Bâtiments et parties de bâtiments visités (1)	Ouvrages, parties d'ouvrages et éléments examinés (2)	Résultats du diagnostic d'infestation (3)
	Porte 2 - D - Bois et Peinture	Absence d'indices d'infestation de termites
Salle d'eau, w-c 2	Sol - Carrelage	Absence d'indices d'infestation de termites
	Mur - A, B, C, D - Plâtre et Peinture	Absence d'indices d'infestation de termites
	Plafond - Plâtre et Peinture	Absence d'indices d'infestation de termites
	Plinthes - Bois et Peinture	Absence d'indices d'infestation de termites
	Porte - A - Bois et Peinture	Absence d'indices d'infestation de termites
Pièce 4	Sol - Carrelage	Absence d'indices d'infestation de termites
	Mur - A, B, C, D, E, F - Plâtre et Tapisserie	Absence d'indices d'infestation de termites
	Plafond - Plâtre et Peinture	Absence d'indices d'infestation de termites
	Plinthes - Bois et Peinture	Absence d'indices d'infestation de termites
	Fenêtre - D - PVC	Absence d'indices d'infestation de termites
	Volet - D - Bois et Peinture	Absence d'indices d'infestation de termites
	Porte 1 - A - Bois et Peinture	Absence d'indices d'infestation de termites
	Porte 2 - E - Bois et Peinture	Absence d'indices d'infestation de termites
Salle d'eau, w-c 3	Sol - Carrelage	Absence d'indices d'infestation de termites
	Mur - A, B, C, D - Plâtre et Tapisserie	Absence d'indices d'infestation de termites
	Plafond - Plâtre et Peinture	Absence d'indices d'infestation de termites
	Plinthes - Bois et Peinture	Absence d'indices d'infestation de termites
	Porte - A - Bois et Peinture	Absence d'indices d'infestation de termites

(1) Identifier notamment chaque bâtiment et chacune des pièces du bâtiment.

(2) Identifier notamment : ossature, murs, planchers, escaliers, boiseries, plinthes, charpentes...

(3) Mentionner les indices ou l'absence d'indices d'infestation de termites et en préciser la nature et la localisation.

E. - Catégories de termites en cause :

La mission et son rapport sont exécutés conformément à la norme AFNOR NF P 03-201 (Février 2016) et à l'arrêté du 07 mars 2012 modifiant l'arrêté du 29 mars 2007.

La recherche de termites porte sur différentes catégories de termites :

- **Les termites souterrains**, regroupant cinq espèces identifiées en France métropolitaine (Reticulitermes flavipes, reticulitermes lucifugus, reticulitermes banyulensis, reticulitermes grassei et reticulitermes urbis) et deux espèces supplémentaires dans les DOM (Coptotermes et heterotermes).

- **Les termites de bois sec**, regroupant les kalotermes flavicollis présent surtout dans le sud de la France métropolitaine et les Cryptotermes présent principalement dans les DOM et de façon ponctuelle en métropole.

- **Les termites arboricole**, appartiennent au genre Nasutitermes présent presque exclusivement dans les DOM.

Les principaux indices d'une infestation sont :

- Altérations dans le bois,
- Présence de termites vivants,
- Présence de galeries-tunnels (cordonnets) ou concrétions,
- Cadavres ou restes d'individus reproducteurs,
- Présence d'orifices obturés ou non.

**Rappels réglementaires :**

L 133-5 du CCH : Lorsque, dans une ou plusieurs communes, des foyers de termites sont identifiés, un arrêté préfectoral, pris sur proposition ou après consultation des conseils municipaux intéressés, délimite les zones contaminées ou susceptibles de l'être à court terme. En cas de démolition totale ou partielle d'un bâtiment situé dans ces zones, les bois et matériaux contaminés sont incinérés sur place ou traités avant tout transport si leur destruction par incinération sur place est impossible. La personne qui a procédé à ces opérations en fait la déclaration en mairie.

Article L 112-17 du CCH : Les règles de construction et d'aménagement applicables aux ouvrages et locaux de toute nature quant à leur résistance aux termites et aux autres insectes xylophages sont fixées par décret en Conseil d'Etat. Ces règles peuvent être adaptées à la situation particulière de la Guadeloupe, de la Guyane, de la Martinique, de La Réunion, de Mayotte et de Saint-Martin.

F. - Identification des bâtiments et parties du bâtiment (pièces et volumes) n'ayant pu être visités et justification :

Néant

G. - Identification des ouvrages, parties d'ouvrages et éléments qui n'ont pas été examinés et justification :

Localisation	Liste des ouvrages, parties d'ouvrages	Motif
Néant	-	

Nota : notre cabinet s'engage à retourner sur les lieux afin de compléter le constat aux parties d'immeubles non visités, dès lors que les dispositions permettant un contrôle des zones concernées auront été prises par le propriétaire ou son mandataire.

H. - Constatations diverses :

Localisation	Liste des ouvrages, parties d'ouvrages	Observations et constatations diverses
Général	-	Le diagnostic se limite aux zones rendues visibles et accessibles par le propriétaire Les zones situées derrière les doublages des murs et plafonds n'ont pas été visitées par défaut d'accès

Note 1 : Les indices d'infestation des autres agents de dégradation biologique du bois sont notés de manière générale pour information du donneur d'ordre, il n'est donc pas nécessaire d'en indiquer la nature, le nombre et la localisation précise. Si le donneur d'ordre le souhaite, il fait réaliser une recherche de ces agents dont la méthodologie et les éléments sont décrits dans la norme NF-P 03-200.

I. - Moyens d'investigation utilisés :

La mission et son rapport sont exécutés conformément à la norme AFNOR NF P 03-201 (Février 2016), à l'article L.133-5, L.133-6, L 271-4 à 6, R133-7 et à l'arrêté du 07 mars 2012 modifiant l'arrêté du 29 mars 2007. La recherche de termites porte sur les termites souterrain, termites de bois sec ou termites arboricole et est effectuée jusqu'à 10 mètres des extérieurs de l'habitation, dans la limite de la propriété.

Moyens d'investigation :

Examen visuel des parties visibles et accessibles.
Sondage manuel systématique des boiseries à l'aide d'un poinçon.
Utilisation d'un ciseau à bois en cas de constatation de dégradations.
Utilisation d'une échelle en cas de nécessité.
À l'extérieur une hachette est utilisée pour sonder le bois mort.

Représentant du propriétaire (accompagnateur) :
Maître Henri-Pierre VERSINI - Commissaire de Justice

Commentaires (Ecart par rapport à la norme, ...) :
Néant



Maxime NASRATY

Etat Relatif à la Présence de Termites

N° 88e9A1N1

I - VISA et mentions :

Mention 1 : Le présent rapport n'a de valeur que pour la date de la visite et est exclusivement limité à l'état relatif à la présence de termites dans le bâtiment objet de la mission.

Mention 2 : L'intervention n'a pas eu pour but de donner un diagnostic de la résistance mécanique des bois et matériaux.

Nota 2 : Dans le cas de la présence de termites, il est rappelé l'obligation de déclaration en mairie de l'infestation prévue aux articles L.133-4 et R. 133-3 du code de la construction et de l'habitation.

Nota 3 : Conformément à l'article L-271-6 du CCH, l'opérateur ayant réalisé cet état relatif à la présence de termites n'a aucun lien de nature à porter atteinte à son impartialité et à son indépendance ni avec le propriétaire ou son mandataire qui fait appel à lui, ni avec une entreprise pouvant réaliser des travaux sur des ouvrages pour lesquels il lui est demandé d'établir cet état.

*Nota 4 : Le présent rapport est établi par une personne dont les compétences sont certifiées par **SOCOTEC Certification France - 11-13 Cours Valmy Tour Pacific 92977 PARIS LA DEFENSE CEDEX** (détail sur www.info-certif.fr)*

Visite effectuée le **12/03/2025**.

Fait à **MARSEILLE**, le **12/03/2025**

NASRATY Maxime

Diagnosticteur Certifié



Constat de Risque d'Exposition au Plomb

N° 8869MNL

Constat de Risque d'Exposition au Plomb (CREP)

Numéro de dossier : 8869MNL
Norme méthodologique employée : AFNOR NF X46-030
Arrêté d'application : Arrêté du 19 août 2011
Date du repérage : 12/03/2025

Adresse du bien immobilier	Donneur d'ordre / Propriétaire :
Localisation du ou des bâtiments : Département : ... Bouches-du-Rhône Adresse : 114-116, rue Félix Pyat Commune : 13003 MARSEILLE Section cadastrale 813 L, Parcelle(s) n° 45 Désignation et situation du ou des lot(s) de copropriété : Locaux à usage d'habitation au 1er étage, Lot numéro 11 et 12 réunis [La partie commune (accès individuel) aux lots 11 et 12 non identifiable avec certitude]	Donneur d'ordre : EKLAR AVOCATS - Maître Thomas D'JOURNO 43-45, rue Breteuil 13006 MARSEILLE Propriétaire : Monsieur Ibrahim AHAMADA Résidence Rossan 16, rue Edmond Albius 97490 SAINT DENIS

Le CREP suivant concerne :			
X	Les parties privatives	X	Avant la vente
	Les parties occupées		Avant la mise en location
	Les parties communes d'un immeuble		Avant travaux <i>N.B. : Les travaux visés sont définis dans l'arrêté du 19 août 2011 relatif aux travaux en parties communes nécessitant l'établissement d'un CREP</i>
L'occupant est :		Locataires	
Nom de l'occupant, si différent du propriétaire			
Présence et nombre d'enfants mineurs, dont des enfants de moins de 6 ans		NON	Nombre total : Nombre d'enfants de moins de 6 ans :

Société réalisant le constat :	
Nom et prénom de l'auteur du constat	NASRATY Maxime
N° de certificat de certification	DTI / 0710-017 - 03/10/2022
Nom de l'organisme de qualification accrédité par le COFRAC	SOCOTEC Certification France
Organisme d'assurance professionnelle	ALLIANZ
N° de contrat d'assurance	808108927
Date de validité :	30/09/2025

Appareil utilisé	
Nom du fabricant de l'appareil	RDM INSTRUMENTS
Modèle de l'appareil / N° de série de l'appareil	LPA-1 / 1899
Nature du radionucléide	Cobalt 57
Date du dernier chargement de la source	30/11/2021
Activité à cette date et durée de vie de la source	444 MBq

Conclusion des mesures de concentration en plomb						
	Total	Non mesurées	Classe 0	Classe 1	Classe 2	Classe 3
Nombre d'unités de diagnostic	92	11	81	0	0	0
%	100	12 %	88 %	0 %	0 %	0 %

Ce Constat de Risque d'Exposition au Plomb a été rédigé par NASRATY Maxime le 12/03/2025 conformément à la norme NF X46-030 «Diagnostic plomb — Protocole de réalisation du constat de risque d'exposition au plomb» et en application de l'arrêté du 19 août 2011 relatif au constat de risque d'exposition au plomb.

Lors de la présente mission il n'a pas été repéré de revêtements contenant du plomb au-delà des seuils en vigueur.

Sommaire

1. Rappel de la commande et des références réglementaires	3
2. Renseignements complémentaires concernant la mission	3
2.2 Le laboratoire d'analyse éventuel	4
2.3 Le bien objet de la mission	4
3. Méthodologie employée	4
3.1 Valeur de référence utilisée pour la mesure du plomb par fluorescence X	5
3.2 Stratégie de mesurage	5
3.3 Recours à l'analyse chimique du plomb par un laboratoire	5
4. Présentation des résultats	5
5. Résultats des mesures	6
6. Conclusion	10
6.1 Classement des unités de diagnostic	10
6.2 Recommandations au propriétaire	10
6.3 Commentaires	10
6.4 Situations de risque de saturnisme infantile et de dégradation du bâti	10
6.5 Transmission du constat à l'agence régionale de santé	11
7 Obligations d'informations pour les propriétaires	12
8 Information sur les principales réglementations et recommandations en matière d'exposition au plomb	12
8.1 Textes de référence	12
8.2 Ressources documentaires	13
9 Annexes :	13
9.1 Notice d'Information	13
9.2 Illustrations	14
9.3 Analyses chimiques du laboratoire	14

Nombre de pages de rapport : 14

Liste des documents annexes :

- Notice d'information (2 pages)
- Croquis
- Rapport d'analyses chimiques en laboratoire, le cas échéant.

Nombre de pages d'annexes : 2

1. Rappel de la commande et des références réglementaires

Rappel du cadre réglementaire et des objectifs du CREP

Le constat de risque d'exposition au plomb (CREP), défini par les articles L.1334-5 à 10 code de la santé publique et R 1334-10 à 12, consiste à mesurer la concentration en plomb des revêtements du bien immobilier, afin d'identifier ceux contenant du plomb, qu'ils soient dégradés ou non, à décrire leur état de conservation et à repérer, le cas échéant, les situations de risque de saturnisme infantile ou de dégradation du bâti.

Les résultats du CREP doivent permettre de connaître non seulement le risque immédiat lié à la présence de revêtements dégradés contenant du plomb (qui génèrent spontanément des poussières ou des écailles pouvant être ingérées par un enfant), mais aussi le risque potentiel lié à la présence de revêtements en bon état contenant du plomb (encore non accessible).

Quand le CREP est réalisé en application des Articles L.1334-6 et L.1334-7, il porte uniquement sur les revêtements privatifs d'un logement, y compris les revêtements extérieurs au logement (volet, portail, grille, ...)

Quand le CREP est réalisé en application de l'Article L.1334-8, seuls les revêtements des parties communes sont concernés (sans omettre, par exemple, la partie extérieure de la porte palière).

La recherche de canalisations en plomb ne fait pas partie du champ d'application du CREP.

Si le bien immobilier concerné est affecté en partie à des usages autres que l'habitation, le CREP ne porte que sur les parties affectées à l'habitation. Dans les locaux annexes de l'habitation, le CREP porte sur ceux qui sont destinés à un usage courant, tels que la buanderie.

Réalisation d'un constat de risque d'exposition au plomb (CREP) :

dans les parties privatives du bien décrit ci-après en prévision de sa vente (en application de l'Article L.1334-6 du code de la santé publique) ou de sa mise en location (en application de l'Article L.1334-7 du code de la santé publique)

2. Renseignements complémentaires concernant la mission

2.1 L'appareil à fluorescence X

Nom du fabricant de l'appareil	RDM INSTRUMENTS	
Modèle de l'appareil	LPA-1	
N° de série de l'appareil	1899	
Nature du radionucléide	Cobalt 57	
Date du dernier chargement de la source	30/11/2021	Activité à cette date et durée de vie : 444 MBq
Autorisation ASN (DGSNR)	N° T130588	
Nom du titulaire de l'autorisation ASN (DGSNR)	Maxime NASRATY	
Nom de la Personne Compétente en Radioprotection (PCR)	Maxime NASRATY	

Étalon : **1,01 mg/cm² +/- 0,01 mg/cm²**

Vérification de la justesse de l'appareil	n° de mesure	Date de la vérification	Concentration (mg/cm ²)
Étalonnage entrée	1	12/03/2025	1 (+/- 0,1)
Étalonnage sortie	164	12/03/2025	1 (+/- 0,1)

La vérification de la justesse de l'appareil consiste à réaliser une mesure de la concentration en plomb sur un étalon à une valeur proche du seuil.

En début et en fin de chaque constat et à chaque nouvelle mise sous tension de l'appareil une nouvelle vérification de la justesse de l'appareil est réalisée.

2.2 Le laboratoire d'analyse éventuel

Nom du laboratoire d'analyse	Il n'a pas été fait appel à un laboratoire d'analyse
Nom du contact	-
Coordonnées	-
Référence du rapport d'essai	-
Date d'envoi des prélèvements	-
Date de réception des résultats	-

2.3 Le bien objet de la mission

Adresse du bien Immobilier	114-116, rue Félix Pyat 13003 MARSEILLE
Description de l'ensemble immobilier	Habitation (partie privative d'immeuble) Lots 11 et 12 réunis
Année de construction	< 1949
Localisation du bien objet de la mission	Locaux à usage d'habitation au 1er étage Lot numéro 11 et 12 réunis [La partie commune (accès individuel) aux lots 11 et 12 non identifiable avec certitude], Section cadastrale 813 L, Parcelle(s) n° 45
Nom et coordonnées du propriétaire ou du syndicat de copropriété (dans le cas du CREP sur parties communes)	Monsieur Ibrahim AHAMADA Résidence Rossan 16, rue Edmond Albius 97490 SAINT DENIS
L'occupant est :	Locataires
Date(s) de la visite faisant l'objet du CREP	12/03/2025
Croquis du bien immobilier objet de la mission	Voir partie « 5 Résultats des mesures »

Liste des locaux visités

1er étage - Entrée,	1er étage - Dégagement,
1er étage - Pièce 1,	1er étage - Pièce 3,
1er étage - Couloir,	1er étage - Salle d'eau, w-c 2,
1er étage - Pièce 2,	1er étage - Pièce 4,
1er étage - Salle d'eau, w-c 1,	1er étage - Salle d'eau, w-c 3

Liste des locaux non visités ou non mesurés (avec justification)

Néant

3. Méthodologie employée

La recherche et la mesure du plomb présent dans les peintures ou les revêtements ont été réalisées selon l'arrêté du 19 août 2011 et la norme NF X 46-030 «*Diagnostic Plomb — Protocole de réalisation du Constat de Risque d'Exposition au Plomb*». Les mesures de la concentration surfacique en plomb sont réalisées à l'aide d'un appareil portable à fluorescence X capable d'analyser au moins la raie K du spectre de fluorescence émis en réponse par le plomb, et sont exprimées en mg/cm².

Les éléments de construction de facture récente ou clairement identifiables comme postérieurs au 1er janvier 1949 ne sont pas mesurés, à l'exception des huisseries ou autres éléments métalliques tels que volets, grilles,... (ceci afin d'identifier la présence éventuelle de minium de plomb). Bien que pouvant être relativement épais, les enduits sont aussi à considérer comme des revêtements susceptibles de contenir du plomb. D'autres revêtements ne sont pas susceptibles de contenir du plomb : toile de verre, moquette,

tissus, crépi, papier peint, ainsi que les peintures et enduits manifestement récents, mais ils peuvent masquer un autre revêtement contenant du plomb et sont donc à analyser.
Les revêtements de type carrelage contiennent souvent du plomb, mais ils ne sont pas visés par le présent arrêté car ce plomb n'est pas accessible.

3.1 Valeur de référence utilisée pour la mesure du plomb par fluorescence X

Les mesures par fluorescence X effectuées sur des revêtements sont interprétées en fonction de la valeur de référence fixée par l'arrêté du 19 août 2011 relatif au constat de risque d'exposition au plomb (article 5) : 1 mg/cm².

3.2 Stratégie de mesurage

Sur chaque unité de diagnostic recouverte d'un revêtement, l'auteur du constat effectue :

- 1 seule mesure si celle-ci montre la présence de plomb à une concentration supérieure ou égale au seuil de 1 milligramme par centimètre carré (1 mg/cm²) ;
- 2 mesures si la première ne montre pas la présence de plomb à une concentration supérieure ou égale au seuil de 1 milligramme par centimètre carré (1 mg/cm²) ;
- 3 mesures si les deux premières ne montrent pas la présence de plomb à une concentration supérieure ou égale au seuil de 1 milligramme par centimètre carré (1 mg/cm²), mais que des unités de diagnostic du même type ont été mesurées avec une concentration en plomb supérieure ou égale à ce seuil dans un même local.

Dans le cas où plusieurs mesures sont effectuées sur une unité de diagnostic, elles sont réalisées à des endroits différents pour minimiser le risque de faux négatifs.

3.3 Recours à l'analyse chimique du plomb par un laboratoire

L'auteur du constat tel que défini à l'Article 4 de l'Arrêté du 19 août 2011 peut recourir à des prélèvements de revêtements qui sont analysés en laboratoire pour la recherche du plomb acido-soluble selon la norme NF X 46-031 «*Diagnostic plomb – Analyse chimique des peintures pour la recherche de la fraction acido-soluble du plomb*», dans le cas suivant :

- lorsque l'auteur du constat repère des revêtements dégradés et qu'il estime ne pas pouvoir conclure quant à la présence de plomb dans ces revêtements.

Le prélèvement est réalisé conformément aux préconisations de la norme NF X 46-030 «*Diagnostic Plomb – Protocole de réalisation du Constat de Risque d'Exposition au Plomb*» précitée sur une surface suffisante pour que le laboratoire dispose d'un échantillon permettant l'analyse dans de bonnes conditions (prélèvement de 0,5 g à 1 g).

L'ensemble des couches de peintures est prélevé en veillant à inclure la couche la plus profonde. L'auteur du constat évite le prélèvement du substrat ou tous corps étrangers qui risquent d'avoir pour effet de diluer la concentration en plomb de l'échantillon. Le prélèvement est réalisé avec les précautions nécessaires pour éviter la dissémination de poussières.

Quel que soit le résultat de l'analyse par fluorescence X, une mesure sera déclarée négative si la fraction acido-soluble mesurée en laboratoire est strictement inférieure à 1,5 mg/g


4. Présentation des résultats

Afin de faciliter la localisation des mesures, l'auteur du constat divise chaque local en plusieurs zones, auxquelles il attribue une lettre (A, B, C ...) selon la convention décrite ci-dessous.

La convention d'écriture sur le croquis et dans le tableau des mesures est la suivante :

- la zone de l'accès au local est nommée «A» et est reportée sur le croquis. Les autres zones sont nommées «B», «C», «D», ... dans le sens des aiguilles d'une montre ;
- la zone «plafond» est indiquée en clair.

Les unités de diagnostic (UD) (par exemple : un mur d'un local, la plinthe du même mur, l'ouvrant d'un portant ou le dormant d'une fenêtre, ...) faisant l'objet d'une mesure sont classées dans le tableau des mesures selon le tableau suivant en fonction de la concentration en plomb et de la nature de la dégradation.



Maxime NASRATY

Constat de Risque d'Exposition au Plomb

N° 8869MNL

NOTE Une unité de diagnostic (UD) est un ou plusieurs éléments de construction ayant même substrat et même historique en matière de construction et de revêtement.

Concentration en plomb	Nature des dégradations	Classement
< seuils		0
≥ seuils	Non dégradé ou non visible	1
	Etat d'usage	2
	Dégradé	3

5. Résultats des mesures

	Total UD	Non mesurées	Classe 0	Classe 1	Classe 2	Classe 3
1er étage - Entrée	8	2 (25 %)	6 (75 %)	-	-	-
1er étage - Pièce 1	12	3 (25 %)	9 (75 %)	-	-	-
1er étage - Couloir	5	-	5 (100 %)	-	-	-
1er étage - Pièce 2	13	2 (15 %)	11 (85 %)	-	-	-
1er étage - Salle d'eau, w-c 1	7	-	7 (100 %)	-	-	-
1er étage - Dégagement	8	-	8 (100 %)	-	-	-
1er étage - Pièce 3	12	2 (17 %)	10 (83 %)	-	-	-
1er étage - Salle d'eau, w-c 2	7	-	7 (100 %)	-	-	-
1er étage - Pièce 4	13	2 (15 %)	11 (85 %)	-	-	-
1er étage - Salle d'eau, w-c 3	7	-	7 (100 %)	-	-	-
TOTAL	92	11 (12 %)	81 (88 %)	-	-	-

1er étage - Entrée

Nombre d'unités de diagnostic : 8 - Nombre d'unités de diagnostic de classe 3 repéré : 0 soit 0 %

N°	Zone	Unité de diagnostic	Substrat	Revêtement apparent	Localisation mesure	Mesure (mg/cm²)	Type de dégradation	Classement UD	Observation
2	A	Mur	Plâtre	Peinture	partie basse (< 1m)	<0,9		0	
3					partie haute (> 1m)	<0,9			
4					partie basse (< 1m)	<0,9			
5	B	Mur	Plâtre	Peinture	partie basse (< 1m)	<0,9		0	
6					partie haute (> 1m)	<0,9			
7	C	Mur	Plâtre	Peinture	partie basse (< 1m)	<0,9		0	
8					partie haute (> 1m)	<0,9			
9	D	Mur	Plâtre	Peinture	partie basse (< 1m)	<0,9		0	
10					partie haute (> 1m)	<0,9			
-		Plafond	Lambris PVC		Non mesurée	-		NM	Absence de revêtement
-		Plinthes	Carréage		Non mesurée	-		NM	Absence de revêtement
11	A	Porte 1	Bois	Peinture	partie mobile	<0,9		0	
12					huisserie	<0,9			
13	D	Porte 2	Bois	Peinture	partie mobile	<0,9		0	

1er étage - Pièce 1

Nombre d'unités de diagnostic : 12 - Nombre d'unités de diagnostic de classe 3 repéré : 0 soit 0 %

N°	Zone	Unité de diagnostic	Substrat	Revêtement apparent	Localisation mesure	Mesure (mg/cm²)	Type de dégradation	Classement UD	Observation
14	A	Mur	Plâtre	Peinture	partie basse (< 1m)	<0,9		0	
15					partie haute (> 1m)	<0,9			
16	B	Mur	Plâtre	Peinture	partie basse (< 1m)	<0,9		0	
17					partie haute (> 1m)	<0,9			
18	C	Mur	Plâtre	Peinture	partie basse (< 1m)	<0,9		0	
19					partie haute (> 1m)	<0,9			
20	D	Mur	Plâtre	Peinture	partie basse (< 1m)	<0,9		0	
21					partie haute (> 1m)	<0,9			
22	E	Mur	Plâtre	Peinture	partie basse (< 1m)	<0,9		0	
23					partie haute (> 1m)	<0,9			
24	F	Mur	Plâtre	Peinture	partie basse (< 1m)	<0,9		0	
25					partie haute (> 1m)	<0,9			
26	G	Mur	Plâtre	Peinture	partie basse (< 1m)	<0,9		0	
27					partie haute (> 1m)	<0,9			
-		Plinthes	Carréage		Non mesurée	-		NM	Absence de revêtement
-	C	Fenêtre intérieure	PVC		Non mesurée	-		NM	Absence de revêtement
-	C	Fenêtre extérieure	PVC		Non mesurée	-		NM	Absence de revêtement
28	C	Volet	Bois	Peinture	partie basse	<0,9		0	
29					partie haute	<0,9			
30	A	Porte	Bois	Peinture	partie mobile	<0,9		0	
31					huisserie	<0,9			

1er étage - Couloir

Nombre d'unités de diagnostic : 5 - Nombre d'unités de diagnostic de classe 3 repéré : 0 soit 0 %



Maxime NASRATY

Constat de Risque d'Exposition au Plomb

N° 8869MNL

N°	Zone	Unité de diagnostic	Substrat	Revêtement apparent	Localisation mesure	Mesure (mg/cm²)	Type de dégradation	Classement UD	Observation
33	A	Mur	Plâtre	Peinture	partie basse (< 1m)	<0,9		0	
34					partie haute (> 1m)	<0,9			
35	B	Mur	Plâtre	Peinture	partie basse (< 1m)	<0,9		0	
36					partie haute (> 1m)	<0,9			
37	C	Mur	Plâtre	Peinture	partie basse (< 1m)	<0,9		0	
38					partie haute (> 1m)	<0,9			
39		Plafond	Plâtre	Peinture	mesure 1	<0,9		0	
40					mesure 2	<0,9			
41		Plinthes	Bois	Peinture	mesure 1	<0,9		0	
					mesure 2	<0,9			

1er étage - Pièce 2

Nombre d'unités de diagnostic : 13 - Nombre d'unités de diagnostic de classe 3 repéré : 0 soit 0 %

N°	Zone	Unité de diagnostic	Substrat	Revêtement apparent	Localisation mesure	Mesure (mg/cm²)	Type de dégradation	Classement UD	Observation
42	A	Mur	Plâtre	Peinture	partie basse (< 1m)	<0,9		0	
43					partie haute (> 1m)	<0,9			
44	B	Mur	Plâtre	Peinture	partie basse (< 1m)	<0,9		0	
45					partie haute (> 1m)	<0,9			
46	C	Mur	Plâtre	Peinture	partie basse (< 1m)	<0,9		0	
47					partie haute (> 1m)	<0,9			
48	D	Mur	Plâtre	Peinture	partie basse (< 1m)	<0,9		0	
49					partie haute (> 1m)	<0,9			
50	E	Mur	Plâtre	Peinture	partie basse (< 1m)	<0,9		0	
51					partie haute (> 1m)	<0,9			
52	F	Mur	Plâtre	Peinture	partie basse (< 1m)	<0,9		0	
53					partie haute (> 1m)	<0,9			
54		Plafond	Plâtre	Peinture	mesure 1	<0,9		0	
55					mesure 2	<0,9			
56		Plinthes	Bois	Peinture	mesure 1	<0,9		0	
57					mesure 2	<0,9			
-	C	Fenêtre intérieure	PVC		Non mesurée	-		NM	Absence de revêtement
-	C	Fenêtre extérieure	PVC		Non mesurée	-		NM	Absence de revêtement
58	C	Volet	Bois	Peinture	partie basse	<0,9		0	
59					partie haute	<0,9			
60	A	Porte 1	Bois	Peinture	partie mobile	<0,9		0	
61					huisserie	<0,9			
62	D	Porte 2	Bois	Peinture	partie mobile	<0,9		0	
63					huisserie	<0,9			

1er étage - Salle d'eau, w-c 1

Nombre d'unités de diagnostic : 7 - Nombre d'unités de diagnostic de classe 3 repéré : 0 soit 0 %

N°	Zone	Unité de diagnostic	Substrat	Revêtement apparent	Localisation mesure	Mesure (mg/cm²)	Type de dégradation	Classement UD	Observation
64	A	Mur	Plâtre	Peinture	partie basse (< 1m)	<0,9		0	
65					partie haute (> 1m)	<0,9			
66	B	Mur	Plâtre	Peinture	partie basse (< 1m)	<0,9		0	
67					partie haute (> 1m)	<0,9			
68	C	Mur	Plâtre	Peinture	partie basse (< 1m)	<0,9		0	
69					partie haute (> 1m)	<0,9			
70	D	Mur	Plâtre	Peinture	partie basse (< 1m)	<0,9		0	
71					partie haute (> 1m)	<0,9			
72		Plafond	Plâtre	Peinture	mesure 1	<0,9		0	
73					mesure 2	<0,9			
74		Plinthes	Bois	Peinture	mesure 1	<0,9		0	
75					mesure 2	<0,9			
76	A	Porte	Bois	Peinture	partie mobile	<0,9		0	
77					huisserie	<0,9			

1er étage - Dégagement

Nombre d'unités de diagnostic : 8 - Nombre d'unités de diagnostic de classe 3 repéré : 0 soit 0 %

N°	Zone	Unité de diagnostic	Substrat	Revêtement apparent	Localisation mesure	Mesure (mg/cm²)	Type de dégradation	Classement UD	Observation
78	A	Mur	Plâtre	Peinture	partie basse (< 1m)	<0,9		0	
79					partie haute (> 1m)	<0,9			
80	B	Mur	Plâtre	Peinture	partie basse (< 1m)	<0,9		0	
81					partie haute (> 1m)	<0,9			
82	C	Mur	Plâtre	Peinture	partie basse (< 1m)	<0,9		0	
83					partie haute (> 1m)	<0,9			
84	D	Mur	Plâtre	Peinture	partie basse (< 1m)	<0,9		0	
85					partie haute (> 1m)	<0,9			
86		Plafond	Plâtre	Peinture	mesure 1	<0,9		0	
87					mesure 2	<0,9			
88		Plinthes	Bois	Peinture	mesure 1	<0,9		0	
89					mesure 2	<0,9			
90	B	Porte 1	Bois	Peinture	partie mobile	<0,9		0	
91					huisserie	<0,9			
92	C	Porte 2	Bois	Peinture	partie mobile	<0,9		0	
93					huisserie	<0,9			

1er étage - Pièce 3

Nombre d'unités de diagnostic : 12 - Nombre d'unités de diagnostic de classe 3 repéré : 0 soit 0 %

N°	Zone	Unité de diagnostic	Substrat	Revêtement apparent	Localisation mesure	Mesure (mg/cm²)	Type de dégradation	Classement UD	Observation
94	A	Mur	Plâtre	Peinture	partie basse (< 1m)	<0,9		0	
95					partie haute (> 1m)	<0,9			
96	B	Mur	Plâtre	Peinture	partie basse (< 1m)	<0,9		0	
97					partie haute (> 1m)	<0,9			
98	C	Mur	Plâtre	Peinture	partie basse (< 1m)	<0,9		0	
99					partie haute (> 1m)	<0,9			
100	D	Mur	Plâtre	Peinture	partie basse (< 1m)	<0,9		0	
101					partie haute (> 1m)	<0,9			
102	E	Mur	Plâtre	Peinture	partie basse (< 1m)	<0,9		0	
103					partie haute (> 1m)	<0,9			
104	F	Mur	Plâtre	Peinture	partie basse (< 1m)	<0,9		0	



Maxime NASRATY

Constat de Risque d'Exposition au Plomb

N° 8869MNL

105					partie haute (> 1m)	<0,9			
106		Plafond	Plâtre	Peinture	mesure 1	<0,9	0		
107					mesure 2	<0,9			
108		Plinthes	Bois	Peinture	mesure 1	<0,9	0		
109					mesure 2	<0,9			
-	C	Fenêtre intérieure	PVC		Non mesurée	-	NM		Absence de revêtement
-	C	Fenêtre extérieure	PVC		Non mesurée	-	NM		Absence de revêtement
110	A	Porte 1	Bois	Peinture	partie mobile	<0,9	0		
111					huisserie	<0,9			
112	D	Porte 2	Bois	Peinture	partie mobile	<0,9	0		
113					huisserie	<0,9			

1er étage - Salle d'eau, w-c 2

Nombre d'unités de diagnostic : 7 - Nombre d'unités de diagnostic de classe 3 repéré : 0 soit 0 %

N°	Zone	Unité de diagnostic	Substrat	Revêtement apparent	Localisation mesure	Mesure (mg/cm²)	Type de dégradation	Classement UD	Observation
114	A	Mur	Plâtre	Peinture	partie basse (< 1m)	<0,9		0	
115					partie haute (> 1m)	<0,9			
116	B	Mur	Plâtre	Peinture	partie basse (< 1m)	<0,9		0	
117					partie haute (> 1m)	<0,9			
118	C	Mur	Plâtre	Peinture	partie basse (< 1m)	<0,9		0	
119					partie haute (> 1m)	<0,9			
120	D	Mur	Plâtre	Peinture	partie basse (< 1m)	<0,9		0	
121					partie haute (> 1m)	<0,9			
122		Plafond	Plâtre	Peinture	mesure 1	<0,9		0	
123					mesure 2	<0,9			
124		Plinthes	Bois	Peinture	mesure 1	<0,9		0	
125					mesure 2	<0,9			
126	A	Porte	Bois	Peinture	partie mobile	<0,9		0	
127					huisserie	<0,9			

1er étage - Pièce 4

Nombre d'unités de diagnostic : 13 - Nombre d'unités de diagnostic de classe 3 repéré : 0 soit 0 %

N°	Zone	Unité de diagnostic	Substrat	Revêtement apparent	Localisation mesure	Mesure (mg/cm²)	Type de dégradation	Classement UD	Observation
128	A	Mur	Plâtre	Tapiserie	partie basse (< 1m)	<0,9		0	
129					partie haute (> 1m)	<0,9			
130	B	Mur	Plâtre	Tapiserie	partie basse (< 1m)	<0,9		0	
131					partie haute (> 1m)	<0,9			
132	C	Mur	Plâtre	Tapiserie	partie basse (< 1m)	<0,9		0	
133					partie haute (> 1m)	<0,9			
134	D	Mur	Plâtre	Tapiserie	partie basse (< 1m)	<0,9		0	
135					partie haute (> 1m)	<0,9			
136	E	Mur	Plâtre	Tapiserie	partie basse (< 1m)	<0,9		0	
137					partie haute (> 1m)	<0,9			
138	F	Mur	Plâtre	Tapiserie	partie basse (< 1m)	<0,9		0	
139					partie haute (> 1m)	<0,9			
140		Plafond	Plâtre	Peinture	mesure 1	<0,9		0	
141					mesure 2	<0,9			
142		Plinthes	Bois	Peinture	mesure 1	<0,9		0	
143					mesure 2	<0,9			
-	D	Fenêtre intérieure	PVC		Non mesurée	-	NM		Absence de revêtement
-	D	Fenêtre extérieure	PVC		Non mesurée	-	NM		Absence de revêtement
144	D	Volet	Bois	Peinture	partie basse	<0,9		0	
145					partie haute	<0,9			
146	A	Porte 1	Bois	Peinture	partie mobile	<0,9		0	
147					huisserie	<0,9			
148	E	Porte 2	Bois	Peinture	partie mobile	<0,9		0	
149					huisserie	<0,9			

1er étage - Salle d'eau, w-c 3

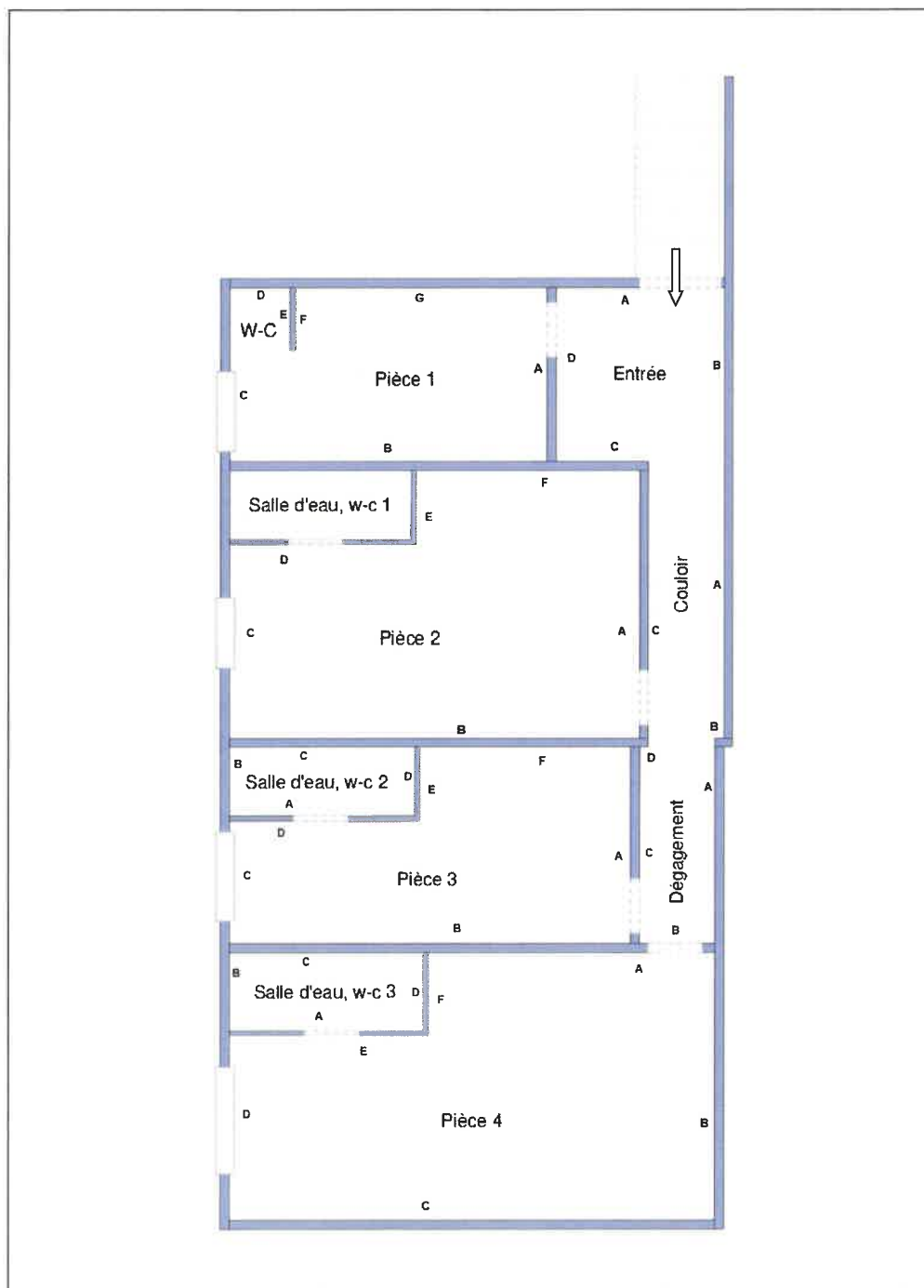
Nombre d'unités de diagnostic : 7 - Nombre d'unités de diagnostic de classe 3 repéré : 0 soit 0 %

N°	Zone	Unité de diagnostic	Substrat	Revêtement apparent	Localisation mesure	Mesure (mg/cm²)	Type de dégradation	Classement UD	Observation
150	A	Mur	Plâtre	Tapiserie	partie basse (< 1m)	<0,9		0	
151					partie haute (> 1m)	<0,9			
152	B	Mur	Plâtre	Tapiserie	partie basse (< 1m)	<0,9		0	
153					partie haute (> 1m)	<0,9			
154	C	Mur	Plâtre	Tapiserie	partie basse (< 1m)	<0,9		0	
155					partie haute (> 1m)	<0,9			
156	D	Mur	Plâtre	Tapiserie	partie basse (< 1m)	<0,9		0	
157					partie haute (> 1m)	<0,9			
158		Plafond	Plâtre	Peinture	mesure 1	<0,9		0	
159					mesure 2	<0,9			
160		Plinthes	Bois	Peinture	mesure 1	<0,9		0	
161					mesure 2	<0,9			
162	A	Porte	Bois	Peinture	partie mobile	<0,9		0	
163					huisserie	<0,9			

NM : Non mesuré car l'unité de diagnostic n'est pas visée par la réglementation.

* L'état de conservation sera, le cas échéant, complété par la nature de la dégradation.

Localisation des mesures sur croquis de repérage





6. Conclusion

6.1 Classement des unités de diagnostic

Les mesures de concentration en plomb sont regroupées dans le tableau de synthèse suivant :

	Total	Non mesurées	Classe 0	Classe 1	Classe 2	Classe 3
Nombre d'unités de diagnostic	92	11	81	0	0	0
%	100	12 %	88 %	0 %	0 %	0 %

6.2 Recommandations au propriétaire

Le plomb (principalement la céruse) contenu dans les revêtements peut provoquer une intoxication des personnes, en particulier des jeunes enfants, dès lors qu'il est inhalé ou ingéré. Les travaux qui seraient conduits sur les surfaces identifiées comme recouvertes de peinture d'une concentration surfacique en plomb égale ou supérieure à 1 mg/cm² devront s'accompagner de mesures de protection collectives et individuelles visant à contrôler la dissémination de poussières toxiques et à éviter toute exposition au plomb tant pour les intervenants que pour les occupants de l'immeuble et la population environnante.

Lors de la présente mission il n'a pas été repéré de revêtements contenant du plomb au-delà des seuils en vigueur.

6.3 Commentaires

Constatations diverses :

Néant

Validité du constat :

Du fait de l'absence de revêtement contenant du plomb ou la présence de revêtements contenant du plomb à des concentrations inférieures aux seuils définis par arrêté des ministres chargés de la santé et de la construction, il n'y a pas lieu de faire établir un nouveau constat à chaque mutation. Le présent constat sera joint à chaque mutation

Documents remis par le donneur d'ordre à l'opérateur de repérage :

Néant

Représentant du propriétaire (accompagnateur) :

Maître Henri-Pierre VERSINI - Commissaire de Justice

6.4 Situations de risque de saturnisme infantile et de dégradation du bâti

(Au sens des articles 1 et 8 du texte 40 de l'arrêté du 19 août 2011 relatif au Constat de Risque d'Exposition au Plomb)

Situations de risque de saturnisme infantile

NON	Au moins un local parmi les locaux objets du constat présente au moins 50% d'unités de diagnostic de classe 3
NON	L'ensemble des locaux objets du constat présente au moins 20% d'unités de diagnostic de classe 3

Situations de dégradation de bâti

NON	Les locaux objets du constat présentent au moins un plancher ou plafond menaçant de s'effondrer ou en tout ou partie effondré
NON	Les locaux objets du constat présentent des traces importantes de coulures, de ruissellements ou d'écoulements d'eau sur plusieurs unités de diagnostic d'une même pièce



Maxime NASRATY

Constat de Risque d'Exposition au Plomb

N° 8869MNL

NON

Les locaux objets du constat présentent plusieurs unités de diagnostic d'une même pièce recouvertes de moisissures ou de nombreuses taches d'humidité.

6.5 Transmission du constat à l'agence régionale de santé

NON

Si le constat identifie au moins l'une de ces cinq situations, son auteur transmet, dans un délai de cinq jours ouvrables, une copie du rapport au directeur général de l'agence régionale de santé d'implantation du bien expertisé en application de l'article L.1334-10 du code de la santé publique.

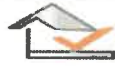
En application de l'Article R.1334-10 du code de la santé publique, l'auteur du présent constat informe de cette transmission le propriétaire, le syndicat des copropriétaires ou l'exploitant du local d'hébergement

Remarque : Néant

*Nota : Le présent rapport est établi par une personne dont les compétences sont certifiées par **SOCOTEC Certification France - 11-13 Cours Valmy Tour Pacific 92977 PARIS LA DEFENSE CEDEX (détail sur www.info-certif.fr)***

Fait à **MARSEILLE**, le **12/03/2025**

NASRATY Maxime
Diagnostiqueur Certifié

**7. Obligations d'informations pour les propriétaires**

Décret n° 2006-474 du 25 avril 2006 relatif à la lutte contre le saturnisme, Article R.1334-12 du code de la santé publique :

«L'information des occupants et des personnes amenées à exécuter des travaux, prévue par l'article L.1334-9 est réalisée par la remise du constat de risque d'exposition au plomb (CREP) par le propriétaire ou l'exploitant du local d'hébergement.»

«Le CREP est tenu par le propriétaire ou l'exploitant du local d'hébergement à disposition des agents ou services mentionnés à l'Article L.1421-1 du code de la santé publique ainsi, le cas échéant, des agents chargés du contrôle de la réglementation du travail et des agents des services de prévention des organismes de Sécurité Sociale.»

Article L1334-9 :

Si le constat, établi dans les conditions mentionnées aux articles L. 1334-6 à L. 1334-8, met en évidence la présence de revêtements dégradés contenant du plomb à des concentrations supérieures aux seuils définis par l'arrêté mentionné à l'article L. 1334-2, le propriétaire ou l'exploitant du local d'hébergement doit en informer les occupants et les personnes amenées à faire des travaux dans l'immeuble ou la partie d'immeuble concerné. Il procède aux travaux appropriés pour supprimer le risque d'exposition au plomb, tout en garantissant la sécurité des occupants. En cas de location, lesdits travaux incombent au propriétaire bailleur. La non-réalisation desdits travaux par le propriétaire bailleur, avant la mise en location du logement, constitue un manquement aux obligations particulières de sécurité et de prudence susceptible d'engager sa responsabilité pénale.

8. Information sur les principales réglementations et recommandations en matière d'exposition au plomb**8.1 Textes de référence****Code de la santé publique :**

- Code de la santé publique : Articles L.1334-1 à L.1334-12 et Articles R.1334-1 à R.1334-13 (lutte contre la présence de plomb) ;
- Loi n° 2004-806 du 9 août 2004 relative à la politique de santé publique Articles 72 à 78 modifiant le code de la santé publique ;
- Décret n° 2006-474 du 25 avril 2006 relatif à la lutte contre le saturnisme ;
- Arrêté du 07 décembre 2011 modifiant l'arrêté du 21 novembre 2006 définissant les critères de certification des compétences des personnes physiques opérateurs des constats de risque d'exposition au plomb ou agréées pour réaliser des diagnostics plomb dans les immeubles d'habitation et les critères d'accréditation des organismes de certification ;
- Arrêté du 19 août 2011 relatif au constat de risque d'exposition au plomb.

Code de la construction et de l'habitat :

- Code de la construction et de l'habitation : Articles L.271-4 à L.271-6 (Dossier de diagnostic technique) et Articles R.271-1 à R.271-4 (Conditions d'établissement du dossier de diagnostic technique) ;
- Ordonnance n° 2005-655 du 8 juin 2005 relative au logement et à la construction ;
- Décret n° 2006-1114 du 5 septembre 2006 relatif aux diagnostics techniques immobiliers et modifiant le code de la construction et de l'habitation et le code de la santé publique.

Code du travail pour la prévention des risques professionnels liés à l'exposition au plomb :

- Code du travail : Articles L.233-5-1, R.231-51 à R.231-54, R.231-56 et suivants, R.231-58 et suivants, R.233-1, R.233-42 et suivants ;
- Décret n° 2001-97 du 1er février 2001 établissant les règles particulières de prévention des risques cancérigènes, mutagènes ou toxiques pour la reproduction et modifiant le code du travail ;
- Décret n° 93-41 du 11 janvier 1993 relatif aux mesures d'organisation, aux conditions de mise en œuvre et d'utilisation applicables aux équipements de travail et moyens de protection soumis à l'Article L.233-5-1 du code du travail et modifiant ce code (équipements de protection individuelle et vêtements de travail) ;
- Décret n° 2003-1254 du 23 décembre 2003 relatif à la prévention du risque chimique et modifiant le code du travail ;
- Loi n° 91-1414 du 31 décembre 1991 modifiant le code du travail et le code de la santé publique en vue de favoriser la prévention des risques professionnels et portant transposition de directives européennes relatives à la santé et à la sécurité du travail (Équipements de travail) ;



- Décret n° 92-1261 du 3 décembre 1992 relatif à la prévention des risques chimiques (Articles R.231-51 à R.231-54 du code du travail) ;
- Arrêté du 19 mars 1993 fixant, en application de l'Article R.237-8 du code du travail, la liste des travaux dangereux pour lesquels il est établi un plan de prévention.

8.2 Ressources documentaires

Documents techniques :

- Fiche de sécurité H2 F 13 99 Maladies Professionnelles, Plomb, OPPBTP, janvier 1999 ;
- Guide à l'usage des professionnels du bâtiment, Peintures au plomb, Aide au choix d'une technique de traitement, OPPBTP, FFB, CEBTP, Éditions OPPBTP 4e trimestre 2001 ;
- Document ED 909 Interventions sur les peintures contenant du plomb, prévention des risques professionnels, INRS, avril 2003 ;
- Norme AFNOR NF X 46-030 «Diagnostic plomb — Protocole de réalisation du constat de risque d'exposition au plomb».

Sites Internet :

- **Ministère chargé de la santé** (textes officiels, précautions à prendre en cas de travaux portant sur des peintures au plomb, obligations des différents acteurs, ...) : <http://www.sante.gouv.fr> (dossiers thématiques «Plomb» ou «Saturnisme»)
- **Ministère chargé du logement** : <http://www.logement.gouv.fr>
- **Agence nationale de l'habitat (ANAH)** : <http://www.anah.fr/> (fiche *Peintures au plomb* disponible, notamment)
- **Institut national de recherche et de sécurité (INRS)** : <http://www.inrs.fr/> (règles de prévention du risque chimique, fiche toxicologique plomb et composés minéraux, ...)

9. Annexes

9.1 Notice d'Information

Si le logement que vous vendez, achetez ou louez, comporte des revêtements contenant du plomb : sachez que le plomb est dangereux pour la santé.

Deux documents vous informent :

- Le constat de risque d'exposition au plomb vous permet de localiser précisément ces revêtements : **lisez-le attentivement !**
- La présente notice d'information résume ce que vous devez savoir pour éviter l'exposition au plomb dans ce logement.

Les effets du plomb sur la santé

L'ingestion ou l'inhalation de plomb est toxique. Elle provoque des effets réversibles (anémie, troubles digestifs) ou irréversibles (atteinte du système nerveux, baisse du quotient intellectuel, etc...). Une fois dans l'organisme, le plomb est stocké, notamment dans les os, d'où il peut être libéré dans le sang, des années ou même des dizaines d'années plus tard. **L'intoxication chronique par le plomb, appelée saturnisme, est particulièrement grave chez le jeune enfant. Les femmes en âge de procréer doivent également se protéger car, pendant la grossesse, le plomb peut traverser le placenta et contaminer le fœtus.**

Les mesures de prévention en présence de revêtements contenant du plomb

Des peintures fortement chargées en plomb (céruse) ont été couramment utilisées jusque vers 1950. Ces peintures souvent recouvertes par d'autres revêtements depuis, peuvent être dégradées à cause de l'humidité, à la suite d'un choc, par grattage ou à l'occasion de travaux : les écailles et la poussière ainsi libérées constituent alors une source d'intoxication. Ces peintures représentent le principal risque d'exposition au plomb dans l'habitation.

Le plomb contenu dans les peintures ne présente pas de risque tant qu'elles sont en bon état ou inaccessibles. En revanche, le risque apparaît dès qu'elles s'écaillent ou se dégradent. Dans ce cas, votre enfant peut s'intoxiquer :

- S'il porte à la bouche des écailles de peinture contenant du plomb ;
- S'il se trouve dans une pièce contaminée par des poussières contenant du plomb ;
- S'il reste à proximité de travaux dégageant des poussières contenant du plomb.

Le plomb en feuille contenu dans certains papiers peints (posés parfois sur les parties humides des murs) n'est dangereux qu'en cas d'ingestion de fragments de papier. Le plomb laminé des balcons et rebords extérieurs de fenêtre n'est dangereux que si l'enfant a accès à ces surfaces, y porte la bouche ou suce ses doigts après les avoir touchées.

Pour éviter que votre enfant ne s'intoxique :

- Surveillez l'état des peintures et effectuez les menues réparations qui s'imposent sans attendre qu'elles s'aggravent.
- Lutte contre l'humidité, qui favorise la dégradation des peintures ;
- Évitez le risque d'accumulation des poussières : ne posez pas de moquette dans les pièces où l'enfant joue, nettoyez souvent le sol, les rebords des fenêtres avec une serpillière humide ;
- Veillez à ce que votre enfant n'ait pas accès à des peintures dégradées, à des papiers peints contenant une feuille de plomb, ou à du plomb laminé (balcons, rebords extérieurs de fenêtres) ; lavez ses mains, ses jouets.

En cas de travaux portant sur des revêtements contenant du plomb : prenez des précautions

- Si vous confiez les travaux à une entreprise, remettez-lui une copie du constat du risque d'exposition au plomb, afin qu'elle mette en œuvre les mesures de prévention adéquates ;
- Tenez les jeunes enfants éloignés du logement pendant toute la durée des travaux. Avant tout retour d'un enfant après travaux, les locaux doivent être parfaitement nettoyés ;
- Si vous réalisez les travaux vous-même, prenez soin d'éviter la dissémination de poussières contaminées dans tout le logement et éventuellement le voisinage.

Si vous êtes enceinte :

- **Ne réalisez jamais vous-même des travaux portant sur des revêtements contenant du plomb ;**
- **Éloignez-vous de tous travaux portant sur des revêtements contenant du plomb**


Si vous craignez qu'il existe un risque pour votre santé ou celle de votre enfant, parlez-en à votre médecin (généraliste, pédiatre, médecin de protection maternelle et infantile, médecin scolaire) qui prescrira, s'il le juge utile, un dosage de plomb dans le sang (plombémie). Des informations sur la prévention du saturnisme peuvent être obtenues auprès des directions départementales de l'équipement ou des directions départementales des affaires sanitaires et sociales, ou sur les sites Internet des ministères chargés de la santé et du logement.

9.2 Illustrations

Aucune photo/illustration n'a été jointe à ce rapport.

9.3 Analyses chimiques du laboratoire

Aucune analyse chimique n'a été réalisée en laboratoire.



Maxime NASRATY

Etat de l'Installation Intérieure d'Electricité

n° 8869MNL

Etat de l'Installation Intérieure d'Electricité

Numéro de dossier : 8869MNL
Date du repérage : 12/03/2025
Heure d'arrivée : 11 h 00
Durée du repérage :

La présente mission consiste, suivant l'arrêté du 28 septembre 2017 et du 4 avril 2011, à établir un état de l'installation électrique, en vue d'évaluer les risques pouvant porter atteinte à la sécurité des personnes. (Application des articles L. 134-7, R134-10 et R134-11 du code de la construction et de l'habitation). En aucun cas, il ne s'agit d'un contrôle de conformité de l'installation vis-à-vis de la réglementation en vigueur.

1. - Désignation et description du local d'habitation et de ses dépendances

Localisation du local d'habitation et de ses dépendances :

Type d'immeuble : **Appartement**
Adresse : **114-116, rue Félix Pyat**
Commune : **13003 MARSEILLE**
Département : **Bouches-du-Rhône**
Référence cadastrale : **Section cadastrale 813 L, Parcelle(s) n° 45, identifiant fiscal : NC**

Désignation et situation du ou des lot(s) de copropriété :

Locaux à usage d'habitation au 1er étage, Lot numéro 11 et 12 réunis [La partie commune (accès individuel) aux lots 11 et 12 non identifiable avec certitude]

Périmètre de repérage : **Lots 11 et 12 réunis**

Année de construction : **< 1949**

Année de l'installation : **Inconnue**

Distributeur d'électricité : **NC**

Parties du bien non visitées : **Néant**

2. - Identification du donneur d'ordre

Identité du donneur d'ordre :

Nom et prénom : **EKLAR AVOCATS - Maître Thomas D'JOURNO**

Adresse : **43-45, rue Breteuil**

13006 MARSEILLE

Téléphone et adresse internet : . **Non communiquées**

Qualité du donneur d'ordre (sur déclaration de l'intéressé) : **Autre**

Propriétaire du local d'habitation et de ses dépendances :

Nom et prénom : **Monsieur Ibrahim AHAMADA**

Adresse : **Résidence Rossan**

16, rue Edmond Albius

97490 SAINT DENIS

3. - Identification de l'opérateur ayant réalisé l'intervention et signé le rapport

Identité de l'opérateur de diagnostic :

Nom et prénom : **NASRATY Maxime**

Raison sociale et nom de l'entreprise : **Cabinet Maxime NASRATY**

Adresse : **35, cours Pierre Puget**

..... **13006 MARSEILLE**

Numéro SIRET : **424 418 754 00018**

Désignation de la compagnie d'assurance : **ALLIANZ**

Numéro de police et date de validité : **808108927 / 30/09/2025**

Le présent rapport est établi par une personne dont les compétences sont certifiées par **SOCOTEC Certification France** le **22/01/2024** jusqu'au **21/01/2031**. (Certification de compétence **DTI / 0710-017**)

**4. – Rappel des limites du champ de réalisation de l'état de l'installation intérieure d'électricité**

L'état de l'installation intérieure d'électricité porte sur l'ensemble de l'installation intérieure d'électricité à basse tension des locaux à usage d'habitation située en aval de l'appareil général de commande et de protection de cette installation. Il ne concerne pas les matériels d'utilisation amovibles, ni les circuits internes des matériels d'utilisation fixes, destinés à être reliés à l'installation électrique fixe, ni les installations de production ou de stockage par batteries d'énergie électrique du générateur jusqu'au point d'injection au réseau public de distribution d'énergie ou au point de raccordement à l'installation intérieure. Il ne concerne pas non plus les circuits de téléphonie, de télévision, de réseau informatique, de vidéophonie, de centrale d'alarme, etc., lorsqu'ils sont alimentés en régime permanent sous une tension inférieure ou égale à 50 V en courant alternatif et 120 V en courant continu.

L'intervention de l'opérateur réalisant l'état de l'installation intérieure d'électricité ne porte que sur les constituants visibles, visitables, de l'installation au moment du diagnostic. Elle s'effectue sans démontage de l'installation électrique (hormis le démontage des capots des tableaux électriques lorsque cela est possible) ni destruction des isolants des câbles.

Des éléments dangereux de l'installation intérieure d'électricité peuvent ne pas être repérés, notamment :

- les parties de l'installation électrique non visibles (incorporées dans le gros œuvre ou le second œuvre ou masquées par du mobilier) ou nécessitant un démontage ou une détérioration pour pouvoir y accéder (boîtes de connexion, conduits, plinthes, goulottes, huisseries, éléments chauffants incorporés dans la maçonnerie, luminaires des piscines plus particulièrement) ;
- les parties non visibles ou non accessibles des tableaux électriques après démontage de leur capot ;
- inadéquation entre le courant assigné (calibre) des dispositifs de protection contre les surintensités et la section des conducteurs sur toute la longueur des circuits;

5. – Conclusion relative à l'évaluation des risques pouvant porter atteinte à la sécurité des personnes.

L'installation intérieure d'électricité ne comporte aucune anomalie.

L'installation intérieure d'électricité comporte une ou des anomalies.

Anomalies avérées selon les domaines suivants :

- L'appareil général de commande et de protection et de son accessibilité.
- Dispositif de protection différentiel à l'origine de l'installation / Prise de terre et installation de mise à la terre.
- Dispositif de protection contre les surintensités adapté à la section des conducteurs, sur chaque circuit.
- La liaison équipotentielle et installation électrique adaptées aux conditions particulières des locaux contenant une douche ou une baignoire.
- Matériels électriques présentant des risques de contacts directs avec des éléments sous tension - Protection mécanique des conducteurs.
- Matériels électriques vétustes, inadaptés à l'usage.

Domaines	Anomalies
2. Dispositif de protection différentiel à l'origine de l'installation - Installation de mise à la terre	Au moins un socle de prise de courant comporte une broche de terre non reliée à la terre. (Cette anomalie fait l'objet d'une mesure compensatoire pour limiter le risque de choc électrique) Au moins un circuit (n'alimentant pas des socles de prises de courant) n'est pas relié à la terre. (Cette anomalie fait l'objet d'une mesure compensatoire pour limiter le risque de choc électrique)
3. Dispositif de protection contre les surintensités adapté à la section des conducteurs, sur chaque circuit	Des conducteurs ou des appareillages présentent des traces d'échauffement. Remarques : Notamment les douilles de chantier



Maxime NASRATY

Etat de l'Installation Intérieure d'Electricité

n° 8869MNL

Domaines	Anomalies
5. Matériels électriques présentant des risques de contacts directs avec des éléments sous tension - Protection mécanique des conducteurs	L'Enveloppe d'au moins un matériel est manquante ou détériorée.
6. Matériels électriques vétustes, inadaptés à l'usage	L'installation comporte au moins un matériel électrique vétuste. Remarques : Présence de douilles de chantier. Ex : Salle d'eau, w-c 1 et Pièce n° 3

Anomalies relatives aux installations particulières :

- Appareils d'utilisation situés dans des parties communes et alimentés depuis la partie privative ou inversement.
- Piscine privée, ou bassin de fontaine

Domaines	Anomalies relatives aux installations particulières
Néant	-

Informations complémentaires :

- Socles de prise de courant, dispositif à courant différentiel résiduel à haute sensibilité

Domaines	Informations complémentaires
IC. Socles de prise de courant, dispositif à courant différentiel résiduel à haute sensibilité	L'ensemble de l'installation électrique est protégé par au moins un dispositif différentiel à haute sensibilité ≤ 30 mA
	L'ensemble des socles de prise de courant est du type à obturateur
	L'ensemble des socles de prise de courant possède un puits de 15 mm.



Maxime NASRATY

Etat de l'Installation Interieure d'Electricité

n° 8869MNL

6 - Avertissement particulier

Points de contrôle n'ayant pu être vérifiés

Domaines	Points de contrôle
4. La liaison équipotentielle et installation électrique adaptées aux conditions particulières des locaux contenant une douche ou une baignoire	Caractéristiques techniques Point à vérifier : Section satisfaisante de la partie visible du conducteur de liaison équipotentielle supplémentaire Motifs : La LES (Liaison Equipotentielle Supplémentaire) n'est pas apparente.
	Mise en œuvre Point à vérifier : Qualité satisfaisante des connexions du conducteur de la liaison équipotentielle supplémentaire aux éléments conducteurs et masses Motifs : La LES (Liaison Equipotentielle Supplémentaire) n'est pas apparente.

Parties du bien (pièces et emplacements) n'ayant pu être visitées et justification :

Néant

7 - Conclusion relative à l'évaluation des risques relevant (du devoir) de conseil de professionnel

Certains points de contrôles n'ont pu être effectués. De ce fait la responsabilité du propriétaire reste pleinement engagée en cas d'accident ou d'incident ayant pour origine une défaillance de toute ou partie de l'installation n'ayant pu être contrôlée

*Nota : Le présent rapport est établi par une personne dont les compétences sont certifiées par **SOCOTEC Certification France - 11-13 Cours Valmy Tour Pacific 92977 PARIS LA DEFENSE CEDEX (détail sur www.info-certif.fr)***


Dates de visite et d'établissement de l'état :

Visite effectuée le : **12/03/2025**

Etat rédigé à **MARSEILLE**, le **12/03/2025**

NASRATY Maxime

Diagnosticheur Certifié



8. – Explications détaillées relatives aux risques encourus

Objectif des dispositions et description des risques encourus

Appareil général de commande et de protection : Cet appareil, accessible à l'intérieur du logement, permet d'interrompre, en cas d'urgence, en un lieu unique, connu et accessible, la totalité de la fourniture de l'alimentation électrique. Son absence, son inaccessibilité ou un appareil inadapté ne permet pas d'assurer cette fonction de coupure en cas de danger (risque d'électrisation, voire d'électrocution), d'incendie ou d'intervention sur l'installation électrique.
Protection différentielle à l'origine de l'installation : Ce dispositif permet de protéger les personnes contre les risques de choc électrique lors d'un défaut d'isolement sur un matériel électrique. Son absence ou son mauvais fonctionnement peut être la cause d'une électrisation, voire d'une électrocution.
Prise de terre et installation de mise à la terre : Ces éléments permettent, lors d'un défaut d'isolement sur un matériel électrique, de dévier à la terre le courant de défaut dangereux qui en résulte. L'absence de ces éléments ou leur inexistence partielle peut être la cause d'une électrisation, voire d'une électrocution.
Protection contre les surintensités : Les disjoncteurs divisionnaires ou coupe-circuits à cartouche fusible, à l'origine de chaque circuit, permettent de protéger les conducteurs et câbles électriques contre les échauffements anormaux dus aux surcharges ou courts-circuits. L'absence de ces dispositifs de protection ou leur calibre trop élevé peut être à l'origine d'incendies.
Liaison équipotentielle dans les locaux contenant une baignoire ou une douche : Elle permet d'éviter, lors d'un défaut, que le corps humain ne soit traversé par un courant électrique dangereux. Son absence privilégie, en cas de défaut, l'écoulement du courant électrique par le corps humain, ce qui peut être la cause d'une électrisation, voire d'une électrocution.
Règles liées aux zones dans les locaux contenant une baignoire ou une douche : Les règles de mise en œuvre de l'installation électrique à l'intérieur de tels locaux permettent de limiter le risque de chocs électriques, du fait de la réduction de la résistance électrique du corps humain lorsque celui-ci est mouillé ou immergé. Le non-respect de celles-ci peut être la cause d'une électrisation, voire d'une électrocution.
Matériels électriques présentant des risques de contact direct : Les matériels électriques dont des parties nues sous tension sont accessibles (matériels électriques anciens, fils électriques dénudés, bornes de connexion non placées dans une boîte équipée d'un couvercle, matériels électriques cassés...) présentent d'importants risques d'électrisation, voire d'électrocution.
Matériels électriques vétustes ou inadaptés à l'usage : Ces matériels électriques, lorsqu'ils sont trop anciens, n'assurent pas une protection satisfaisante contre l'accès aux parties nues sous tension ou ne possèdent plus un niveau d'isolement suffisant. Lorsqu'ils ne sont pas adaptés à l'usage que l'on veut en faire, ils deviennent très dangereux lors de leur utilisation. Dans les deux cas, ces matériels présentent d'importants risques d'électrisation, voire d'électrocution.
Appareils d'utilisation situés dans des parties communes et alimentés depuis les parties privatives : Lorsque l'installation électrique issue de la partie privative n'est pas mise en œuvre correctement, le contact d'une personne avec la masse d'un matériel électrique en défaut ou une partie active sous tension peut être la cause d'électrisation, voire d'électrocution.
Piscine privée ou bassin de fontaine : Les règles de mise en œuvre de l'installation électrique et des équipements associés à la piscine ou au bassin de fontaine permettent de limiter le risque de chocs électriques, du fait de la réduction de la résistance électrique du corps humain lorsque celui-ci est mouillé ou immergé. Le non-respect de celles-ci peut être la cause d'une électrisation, voire d'une électrocution.

Informations complémentaires

Objectif des dispositions et description des risques encourus

Dispositif(s) différentiel(s) à haute sensibilité protégeant l'ensemble de l'installation électrique : L'objectif est d'assurer rapidement la coupure du courant de l'installation électrique ou du circuit concerné, dès l'apparition d'un courant de défaut même de faible valeur. C'est le cas notamment lors de la défaillance occasionnelle (telle que l'usure normale ou anormale des matériels, l'imprudence ou le défaut d'entretien, la rupture du conducteur de mise à la terre d'un matériel électrique) des mesures classiques de protection contre les risques d'électrisation, voire d'électrocution.
Socles de prise de courant de type à obturateurs : Socles de prise de courant de type à obturateurs : l'objectif est d'éviter l'introduction, en particulier par un enfant, d'un objet dans une alvéole d'un socle de prise de courant sous tension pouvant entraîner des brûlures graves et/ou l'électrisation, voire l'électrocution.
Socles de prise de courant de type à puits : La présence d'un puits au niveau d'un socle de prise de courant évite le risque d'électrisation, voire d'électrocution, au moment de l'introduction des fiche mâles non isolées d'un cordon d'alimentation.



Maxime NASRATY

Etat de l'Installation Intérieure d'Electricité

n° 8869MNL

Règles élémentaires de sécurité et d'usage à respecter (liste non exhaustive)

L'électricité constitue un danger invisible, inodore et silencieux et c'est pourquoi il faut être vigilant quant aux risques qu'elle occasionne (incendie, électrisation, électrocution). Restez toujours attentif à votre installation électrique, vérifiez qu'elle soit et reste en bon état.

Pour limiter les risques, il existe des moyens de prévention simples :

- Ne jamais manipuler une prise ou un fil électrique avec des mains humides
- Ne jamais tirer sur un fil électrique pour le débrancher
- Débrancher un appareil électrique avant de le nettoyer
- Ne jamais toucher les fiches métalliques d'une prise de courant
- Ne jamais manipuler un objet électrique sur un sol humide ou mouillé

**ATTESTATION D'ASSURANCE RESPONSABILITE CIVILE
PROFESSIONNELLE**

Nous soussignés, Cabinet CONDORCET, 13 rue Francis Davso – 13001 Marseille, attestons par la présente que la Société :

Cabinet MAXIME NASRATY
35 cours Pierre Puget
13006 MARSEILLE
Siret n°424 418 754 00018

a souscrit auprès de la compagnie ALLIANZ IARD, 1 cours Michelet, CS 30051, 92076 Paris La Défense Cedex, un contrat d'assurances « Responsabilité civile professionnelle Diagnostiqueur Immobilier », sous le numéro N° 86517808 / 808108927.

ACTIVITES DECLAREES PAR L'ASSURE : DIAGNOSTIC IMMOBILIER :

Diagnostic Assainissement autonome et collectif
Evaluation Périodique de l'état de conservation des matériaux et produits contenant de l'amiante (MPCA)
Diagnostic Accessibilité Handicapé (Hors ERP)
Diagnostic amiante avant travaux/démolition sans préconisation de travaux NF X46-020 (articles R4412-140 à R4412-142 du Code du travail – article R1334-27 CSP – arrêté du 26 juin 2013)
Diagnostic amiante avant-vente et avant location
Diagnostic de performance énergétique (DPE)
Diagnostic de risque d'intoxication au plomb dans les peintures (DRIPP)
Diagnostic de l'état des installations de gaz uniquement dans le cadre du DDT
Diagnostic surface habitable Loi Boutin
Diagnostic monoxyde de carbone
Diagnostic Radon
Diagnostic sécurité piscine
Diagnostic termites
Dossier technique amiante (DTA)
Diagnostic état de l'installation intérieure de l'électricité des parties privatives et communes (DTT)

Diagnostic Etats des lieux locatifs
Diagnostic Exposition au plomb (CREP)
Diagnostic Loi Carrez
Diagnostic Millièmes de copropriété et tantième de charges de copropriété
Certificat de norme d'habitabilité dans le cadre de l'obtention d'un prêt conventionné et/ou d'un prêt à taux zéro
Diagnostic recherche de plomb avant travaux /démolition (art R1334-12 et R1334-8 du CSP – Article R4412 du Code du travail)
Diagnostic acoustique
Diagnostic de la qualité de l'air intérieur dans les locaux – ERP en milieu non industriel (Exclusion des diagnostics en milieu industriel)
Diagnostic humidité
Vérification des équipements et installations incendie (hors Art R123-43 CCH et arrêté du 25/06/1980) (Hors ERP)
Attestation de prise en compte de la réglementation thermique
Certificat de décence (loi SRU 2000-1208 SRU du 13/12/2000)
Diagnostic Etat des risques et pollutions (ERP)
Etat Parasitaire

La garantie du contrat porte exclusivement :

- **Sur les diagnostics et expertises immobiliers désignés ci-dessus,**
- **Et à condition qu'ils et elles soient réalisés par des personnes possédant toutes les certifications correspondantes exigées par la réglementation**

Période de validité : **du 01/10/2024 au 30/09/2025.**

L'attestation est valable sous réserve du paiement des cotisations

La Société ALLIANZ garantit l'Adhérent dans les termes et limites des conditions générales n° 41128-01-2013, des conventions spéciales n° 41323-01-2013 et des conditions particulières (feuillelet d'adhésion 808108927), établies sur les bases des déclarations de l'adhérent. Les garanties sont subordonnées au paiement des cotisations d'assurances pour la période de la présente attestation.

Tél 09 72 36 90 00

13 rue Francis Davso 13001 Marseille

contact@cabinetcondorcet.com - www.cabinetcondorcet.com

Service Réclamation : contact@cabinetcondorcet.com · 13 rue Francis Davso 13001 Marseille 09 72 36 90 00
SAS au capital de 50 000 € · RCS Marseille 494 253 982 · Immatriculation ORIAS 07 026 627 www.orias.fr · Sous le contrôle de l'ACPR
Autorité de contrôle Prudentiel et Résolution · 4 PI de Budapest 75009 Paris



SOCOTEC

CERTIFICAT

N° DTI / 0710-017

Certifié par la présente que

MAXIME NASRATY

a passé avec succès les examens relatifs à la certification de ses compétences

DOMAINE TECHNIQUE	INTITULE DU(DES) TYPE(S) DE DIAGNOSTIC TECHNIQUE IMMOBILIER	DEBUT DE VALIDITE	FIN DE VALIDITE
AMIANTE	Missions de repérage des matériaux et produits des listes A, et B, et évaluations pathologiques de l'état de conservation des matériaux et produits de la liste A, dans les bâtiments autres que ceux relevant de la mention	29/10/2022	29/10/2029
CREP	Contrôle de risque d'injection au plomb (CREP)	03/10/2022	02/10/2029
DFE - INDIVIDUELS	Engagements de performance énergétique d'habitations individuelles et de lots dans des bâtiments à usage collectif d'habitation et des stations de prise en compte de la réglementation thermique	02/10/2022	02/10/2029
ELECTRICITE	Essais installations électriques d'électricité	22/01/2024	21/01/2031
GAZ	Essais installations installations de gaz	06/11/2022	05/11/2029
TERMINES Métropole	Entrées à la présence de plomb dans le bâtiment en métropole	03/10/2022	02/10/2029

Le présent Certificat est délivré par Socotec Certification France conformément aux articles 1001 et suivants du Code de Commerce et de Consommation des engagements de certification.

Délevé le 20/11/2023



ACCREDITATION ABO
CORTE INTERNATIONALE
FRANCE
SOCIÉTÉ

Ce certificat a été délivré en vertu de la loi n° 2007-1223 du 22 août 2007 relative à l'accès à l'information et à la transparence de l'administration et de la vie publique. Le présent certificat est délivré en vertu de la loi n° 2007-1223 du 22 août 2007 relative à l'accès à l'information et à la transparence de l'administration et de la vie publique. Le présent certificat est délivré en vertu de la loi n° 2007-1223 du 22 août 2007 relative à l'accès à l'information et à la transparence de l'administration et de la vie publique.

Thomas Hennion, Directeur opérationnel

ATTESTATION SUR L'HONNEUR réalisée pour le dossier n° 8869MNL relatif à l'immeuble bâti visité situé au :
114-116, rue Félix Pyat - 13003 MARSEILLE
Locaux à usage d'habitation au 1er étage, Lot numéro 11 et 12 réunis [La partie commune (accès individuel) aux lots 11 et 12 non identifiable avec certitude],

Je soussigné, NASRATY Maxime, technicien diagnostiqueur pour la société Cabinet Maxime NASRATY atteste sur l'honneur être en situation régulière au regard de l'article L.271-6 du Code de la Construction, à savoir :

- Disposer des compétences requises pour effectuer les états, constats et diagnostics composant le dossier, ainsi qu'en atteste mes certifications de compétences :

Prestations	Nom du diagnostiqueur	Entreprise de certification	N° Certification	Echéance certif
Amiante	NASRATY Maxime	SOCOTEC CERTIFICATION	DTI / 0710-017	28/10/2029 (Date d'obtention : 29/10/2022)
Plomb	NASRATY Maxime	SOCOTEC CERTIFICATION	DTI / 0710-017	02/10/2029 (Date d'obtention : 03/10/2022)
Termites	NASRATY Maxime	SOCOTEC CERTIFICATION	DTI / 0710-017	02/10/2029 (Date d'obtention : 03/10/2022)
Gaz	NASRATY Maxime	SOCOTEC CERTIFICATION	DTI / 0710-017	05/11/2029 (Date d'obtention : 06/11/2022)
DPE	NASRATY Maxime	SOCOTEC CERTIFICATION	DTI / 0710-017	02/10/2029 (Date d'obtention : 03/10/2022)
Electricité	NASRATY Maxime	SOCOTEC CERTIFICATION	DTI / 0710-017	21/01/2031 (Date d'obtention : 22/01/2024)

- Avoir souscrit à une assurance (ALLIANZ n° 808108927 valable jusqu'au 30/09/2025) permettant de couvrir les conséquences d'un engagement de ma responsabilité en raison de mes interventions.
- N'avoir aucun lien de nature à porter atteinte à mon impartialité et à mon indépendance ni avec le propriétaire ou son mandataire, ni avec une entreprise pouvant réaliser des travaux sur les ouvrages, installations ou équipements pour lesquels il m'est demandé d'établir les états, constats et diagnostics composant le dossier.
- Disposer d'une organisation et des moyens (en matériel et en personnel) appropriés pour effectuer les états, constats et diagnostics composant le dossier.

Fait à **MARSEILLE**, le **12/03/2025**

Maxime NASRATY



Article L271-6 du Code de la Construction et de l'habitation

« Les documents prévus aux 1° à 4° et au 6° de l'article L. 271-4 sont établis par une personne présentant des garanties de compétence et disposant d'une organisation et de moyens appropriés. Cette personne est tenue de souscrire une assurance permettant de couvrir les conséquences d'un engagement de sa responsabilité en raison de ses interventions. Elle ne doit avoir aucun lien de nature à porter atteinte à son impartialité et à son indépendance ni avec le propriétaire ou son mandataire qui fait appel à elle, ni avec une entreprise pouvant réaliser des travaux sur les ouvrages, installations ou équipements pour lesquels il lui est demandé d'établir l'un des documents mentionnés au premier alinéa. Un décret en Conseil d'Etat définit les conditions et modalités d'application du présent article. »

Article L271-3 du Code de la Construction et de l'habitation

« Lorsque le propriétaire charge une personne d'établir un dossier de diagnostic technique, celle-ci lui remet un document par lequel elle atteste sur l'honneur qu'elle est en situation régulière au regard des articles L.271-6 et qu'elle dispose des moyens en matériel et en personnel nécessaires à l'établissement des états, constats et diagnostics composant le dossier. »



Etat des Risques et Pollutions

En application des articles L125-5 à 7 et R125-26 du code de l'environnement.

Référence : 8869MNL
Réalisé par Maxime NASRATY
Pour le compte de Cabinet Maxime NASRATY

Date de réalisation : 14 mai 2025 (Valable 6 mois)
Selon les informations mises à disposition par arrêté préfectoral :
N° IAL-13055-8 du 19 septembre 2019

Références du bien

Adresse du bien

114-116, rue Félix Pyat
13003 Marseille

Référence(s) cadastrale(s):
8130L0045

ERP établi selon les parcelles localisées au cadastre.

Vendeur

Monsieur Ibrahim AHAMADA

Acquéreur



Synthèses

A ce jour, la commune est soumise à l'obligation d'Information Acquéreur Locataire (IAL). Une déclaration de sinistre indemnisé est nécessaire.

Etat des Risques et Pollutions (ERP)						
Votre commune				Votre immeuble		
Type	Nature du risque	Etat de la procédure	Date	Concerné	Travaux	Réf.
PPRn	Feu de forêt	approuvé	22/05/2018	non	non	p.6
PPRn	Mouvement de terrain Sécheresse et réhydratation...	approuvé	27/06/2012	oui	non	p.6
SIS (1)	Pollution des sols	approuvé	16/10/2019	non	-	p.7
PPRn	Mouvement de terrain	approuvé	29/10/2002	non	non	p.9
PPRn	Inondation PPR une crue (débordement de cours...	approuvé	21/06/2019	non	non	p.9
PPRn	Inondation	approuvé	24/02/2017	non	non	p.11

Etat des Risques et Pollutions (ERP)						
Votre commune				Votre immeuble		
Type	Nature du risque	Etat de la procédure	Date	Concerné	Travaux	Réf.
PPR1	Effet thermique ARKEMA	approuvé	04/11/2013	non	non	p.13
PPR1	Effet de surpression ARKEMA	approuvé	04/11/2013	non	non	p.13
PPR1	Effet toxique ARKEMA	approuvé	04/11/2013	non	non	p.13
Périmètre d'application d'une Obligation Légale de Débroussaillage				non	-	p.8
Zonage de sismicité : 2 - Faible ⁽²⁾				oui	-	-
Zonage du potentiel radon : 1 - Faible ⁽³⁾				non	-	-
Commune engagée dans la démarche d'étude du risque lié au recul du trait de côte mais ne disposant d'aucun document graphique à ce jour.						

Etat des risques approfondi (Synthèse Risque Argile / ENSA / ERPS)	Concerné	Détails
Zonage du retrait-gonflement des argiles	Oui	Aléa Fort
Plan d'Exposition au Bruit ⁽⁴⁾	Non	-
Basias, Basol, Icpe	Oui	154 sites * à - de 500 mètres

* Ce chiffre ne comprend pas les sites non localisés de la commune.

(1) Secteur d'Information sur les Sols.







(2) Zonage sismique de la France d'après l'annexe des articles R563-1 à 8 du Code de l'Environnement modifiés par les Décrets n°2010-1254 et n°2010-1255 du 22 octobre 2010 ainsi que par l'Arrêté du 22 octobre 2010 (nouvelles règles de construction parasismique - EUROCODE 8).

(3) Situation de l'immeuble au regard des zones à potentiel radon du territoire français définies à l'article R.1333-29 du code de la santé publique modifié par le Décret n°2018-434 du 4 juin 2018, délimitées par l'Arrêté interministériel du 27 juin 2018.

(4) Information cartographique consultable en mairie et en ligne à l'adresse suivante : <https://www.geoportail.gouv.fr/donnees/plan-dexposition-au-bruit-peb>

Attention, les informations contenues dans le second tableau de synthèse ci-dessus sont données à titre informatif. Pour plus de détails vous pouvez commander un Etat des risques approfondi.

Attention, les informations contenues dans ce tableau de synthèse sont données à titre informatif et ne sont pas détaillées dans ce document.

Etat des risques complémentaires (Géorisques)			
Risques		Concerné	Détails
 Inondation	TRI : Territoire à Risque important d'Inondation	Oui	Présence d'un TRI sur la commune sans plus d'informations sur l'exposition du bien.
	AZI : Atlas des Zones Inondables	Oui	Présence d'un AZI sur la commune sans plus d'informations sur l'exposition du bien.
	PAPI : Programmes d'actions de Prévention des Inondations	Oui	Présence d'un PAPI sur la commune sans plus d'informations sur l'exposition du bien.
	Remontées de nappes	Oui	Zones potentiellement sujettes aux inondations de cave, fiabilité FAIBLE (dans un rayon de 500 mètres).
 Installation nucléaire		Oui	Le bien se situe dans un rayon de 10000 mètres autour d'une installation (une autre nature que centrale nucléaire)
 Mouvement de terrain		Oui	Le bien se situe dans un rayon de 500 mètres d'un risque identifié.
 Pollution des sols, des eaux ou de l'air	BASOL : Sites pollués ou potentiellement pollués	Oui	Le bien se situe dans un rayon de 500 mètres d'un ou plusieurs sites identifiés.
	BASIAS : Sites industriels et activités de service	Oui	Le bien se situe dans un rayon de 500 mètres d'un ou plusieurs sites identifiés.
	ICPE : Installations industrielles	Oui	Le bien se situe dans un rayon de 1000 mètres d'une ou plusieurs installations identifiées.
 Cavités souterraines		Non	-
 Canalisation TMD		Oui	Le bien se situe dans une zone tampon de 1000 mètres autour d'une canalisation.

Source des données : <https://www.georisques.gouv.fr/>



Sommaire

Synthèses	1
Formulaire récapitulatif	5
Localisation sur cartographie des risques	6
Obligations Légales de Débroussaillage	8
Procédures ne concernant pas l'immeuble	9
Déclaration de sinistres indemnisés	14
Argiles - Information relative aux travaux non réalisés	17
Prescriptions de travaux, Documents de référence, Conclusions	18
Annexes	19

État des Risques et Pollutions

Cet état, à remplir par le vendeur ou le bailleur, est destiné à être joint en annexe d'un contrat de vente ou de location d'un bien immobilier et à être remis, dès la première visite, au potentiel acquéreur par le vendeur ou au potentiel locataire par le bailleur. Il doit dater de moins de 6 mois et être actualisé, si nécessaire, lors de l'établissement de la promesse de vente, du contrat préliminaire, de l'acte authentique ou du contrat de bail.

Situation du bien immobilier (bâti ou non bâti) Document réalisé le : 14/05/2025

Parcelle(s) : 8130L0045
114-116, rue Félix Pyat 13003 Marseille

Situation de l'immeuble au regard de plans de prévention des risques naturels [PPRN]

L'immeuble est situé dans le périmètre d'un PPRn prescrit oui non

L'immeuble est situé dans le périmètre d'un PPRn appliqué par anticipation oui non

L'immeuble est situé dans le périmètre d'un PPRn approuvé oui non

Les risques naturels pris en compte sont liés à : (les risques grisés ne font pas l'objet d'une procédure PPR sur la commune)

Inondation Crue torrentielle Remontée de nappe Submersion marine Avalanche

Mouvement de terrain Mvt terrain-Sécheresse Séisme Cyclone Eruption volcanique

Feu de forêt autre

L'immeuble est concerné par des prescriptions de travaux dans le règlement du ou des PPRn oui non

si oui, les travaux prescrits par le règlement du PPR naturel ont été réalisés oui non

Situation de l'immeuble au regard de plans de prévention des risques miniers [PPRM]

L'immeuble est situé dans le périmètre d'un PPRm prescrit oui non

L'immeuble est situé dans le périmètre d'un PPRm appliqué par anticipation oui non

L'immeuble est situé dans le périmètre d'un PPRm approuvé oui non

Les risques miniers pris en compte sont liés à : (les risques grisés ne font pas l'objet d'une procédure PPR sur la commune)

Risque miniers Affaissement Effondrement Tassement Emission de gaz

Pollution des sols Pollution des eaux autre

L'immeuble est concerné par des prescriptions de travaux dans le règlement du ou des PPRm oui non

si oui, les travaux prescrits par le règlement du PPR miniers ont été réalisés oui non

Situation de l'immeuble au regard de plans de prévention des risques technologiques [PPRT]

L'immeuble est situé dans le périmètre d'un PPRT approuvé oui non

L'immeuble est situé dans le périmètre d'un PPRT prescrit oui non

Les risques technologiques pris en compte sont liés à : (les risques grisés ne font pas l'objet d'une procédure PPR sur la commune)

Risque Industriel Effet thermique Effet de surpression Effet toxique Projection

L'immeuble est situé en secteur d'expropriation ou de délaissement oui non

L'immeuble est situé en zone de prescription oui non

Si la transaction concerne un logement, les travaux prescrits ont été réalisés oui non

Si la transaction ne concerne pas un logement, l'information sur le type de risques auxquels l'immeuble est exposé ainsi que leur gravité, probabilité et cinétique, est jointe à l'acte de vente ou au contrat de location* oui non

*Information à compléter par le vendeur / bailleur, disponible auprès de la Préfecture

Situation de l'immeuble au regard du zonage sismique réglementaire

L'immeuble est situé dans une zone de sismicité classée en : zone 1 zone 2 zone 3 zone 4 zone 5

Très faible Faible Modérée Moyenne Forte

Situation de l'immeuble au regard du zonage réglementaire à potentiel radon

L'immeuble se situe dans une zone à potentiel radon : zone 1 zone 2 zone 3

Faible Faible avec facteur de transfert Significatif

Information relative aux sinistres indemnisés par l'assurance suite à une catastrophe N/M/T (catastrophe naturelle, minière ou technologique)

L'immeuble a donné lieu au versement d'une indemnité à la suite d'une catastrophe N/M/T* oui non

*Information à compléter par le vendeur / bailleur

Information relative à la pollution des sols

L'immeuble est situé dans un Secteur d'Information sur les Sols (SIS) oui non

Selon les informations mises à disposition par l'arrêté préfectoral du 16/10/2019 portant création des SIS dans le département

Situation de l'immeuble au regard du recul du trait de côte (RTC)

L'immeuble est situé sur une commune concernée par le recul du trait de côte et listée par décret oui non

L'immeuble est situé dans une zone exposée au recul du trait de côte identifiée par un document d'urbanisme : oui, à horizon d'exposition de 30 à 100 ans oui non

oui, à horizon d'exposition de 0 à 30 ans non zonage indisponible

L'immeuble est concerné par des prescriptions applicables à cette zone oui non

L'immeuble est concerné par une obligation de démolition et de remise en état à réaliser oui non

*Information à compléter par le vendeur / bailleur

Situation de l'immeuble au regard de l'obligation légale de débroussaillage (OLD)

L'immeuble se situe dans un périmètre d'application d'une Obligation Légale de Débroussaillage oui non

L'immeuble est concerné par une obligation légale de débroussailler oui non

Parties concernées

Vendeur Monsieur Ibrahim AHAMADA à _____ le _____

Acquéreur _____ à _____ le _____

Attention : S'ils n'impliquent pas d'obligation ou d'interdiction réglementaire particulière, les clés connus ou prévisibles qui peuvent être signalés dans les divers documents d'information préventive et concerner le bien immobilier, ne sont pas mentionnés par cet état.

Feu de forêt

PPRn Feu de forêt, approuvé le 22/05/2018

Non concerné*

* L'immeuble n'est pas situé dans le périmètre d'une zone à risques



Mouvement de terrain

PPRn Sécheresse et réhydratation - Tassements différentiels, approuvé le 27/06/2012

Concerné*

* Zone faiblement à moyennement exposée avec enjeux (B2)

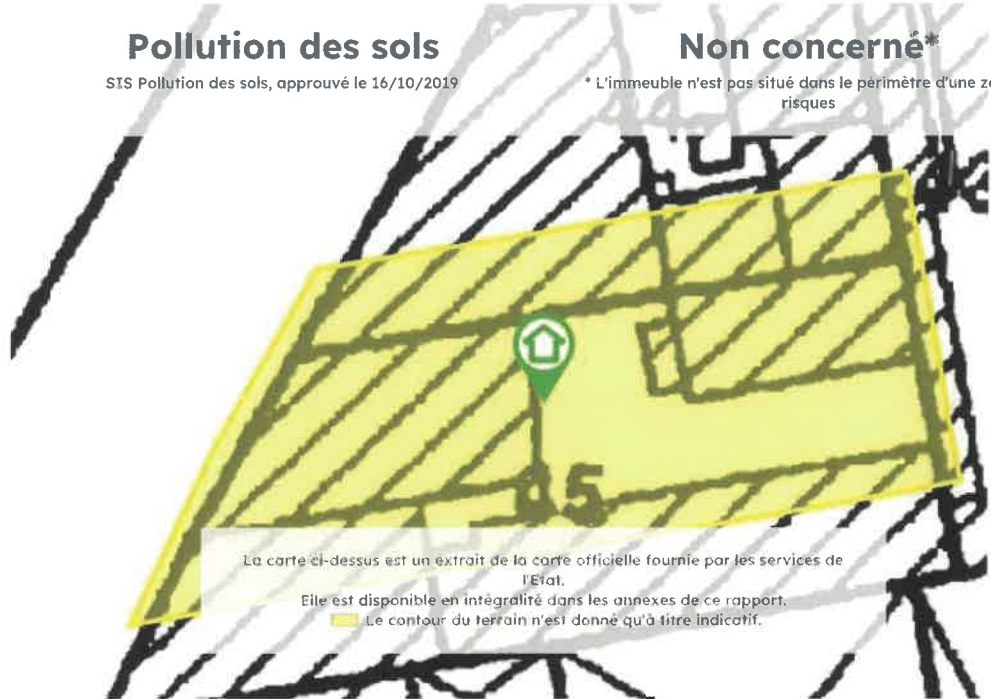


Pollution des sols

SIS Pollution des sols, approuvé le 16/10/2019

Non concerné*

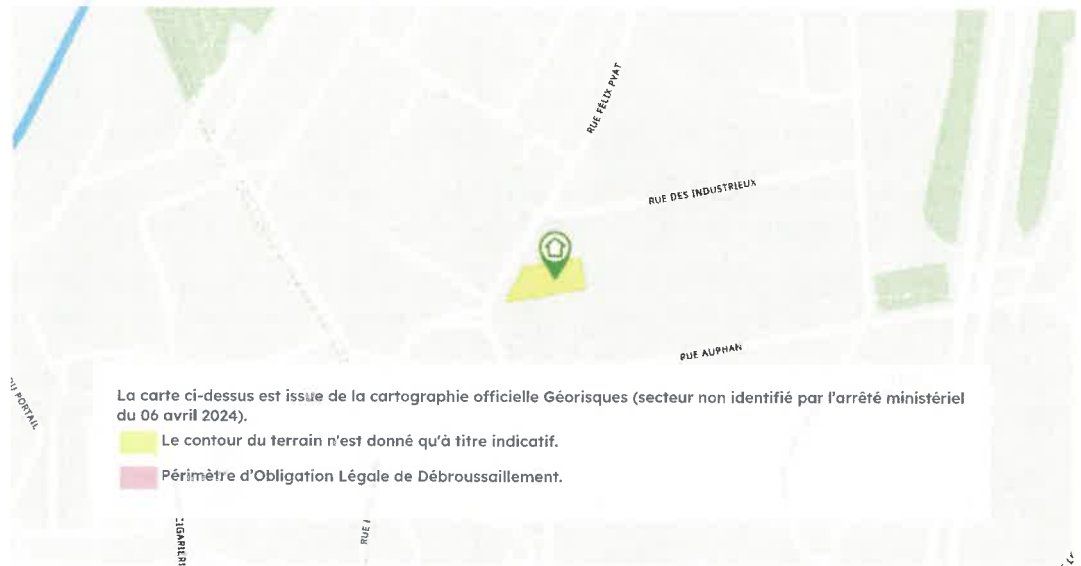
* L'immeuble n'est pas situé dans le périmètre d'une zone à risques



Obligations Légales de Débroussaillage

Non Concerné *

* Le bien ne se situe pas dans le périmètre d'application d'une obligation légale de débroussaillage.



Effectivité des Obligations Légales de Débroussaillage

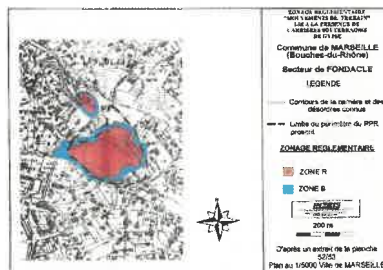
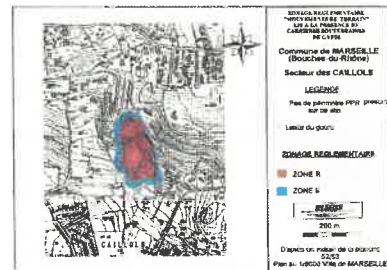
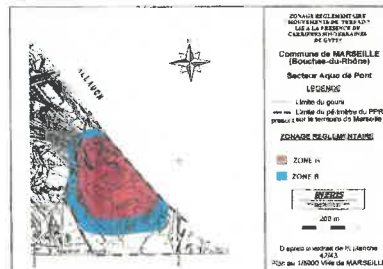
Le bien doit effectivement être débroussaillé s'il se situe dans un périmètre soumis à des Obligations Légales de Débroussaillage et s'il remplit l'une ou l'autre des conditions suivantes (cf. [article L.134-6](#) du Code forestier) :

- Il se situe aux abords :
 - d'une construction, un chantier ou toute autre installation ;
 - d'une voie privée donnant accès à une construction, un chantier ou toute autre installation ;
- Il se situe dans :
 - une zone urbaine d'un PLU, une zone constructible d'une carte communale ou une partie actuellement urbanisée d'une commune soumise au RNU ;
 - une Zone d'Aménagement Concerté, une Association Foncière Urbaine ou un lotissement ;
- Il accueille
 - des résidences démontables constituant l'habitat permanent de leurs utilisateurs ou des résidences mobiles ;
 - un camping ou un parc résidentiel destiné à l'accueil d'habitations légères de loisirs ;
 - une installation classée pour la protection de l'environnement.


Cartographies ne concernant pas l'immeuble

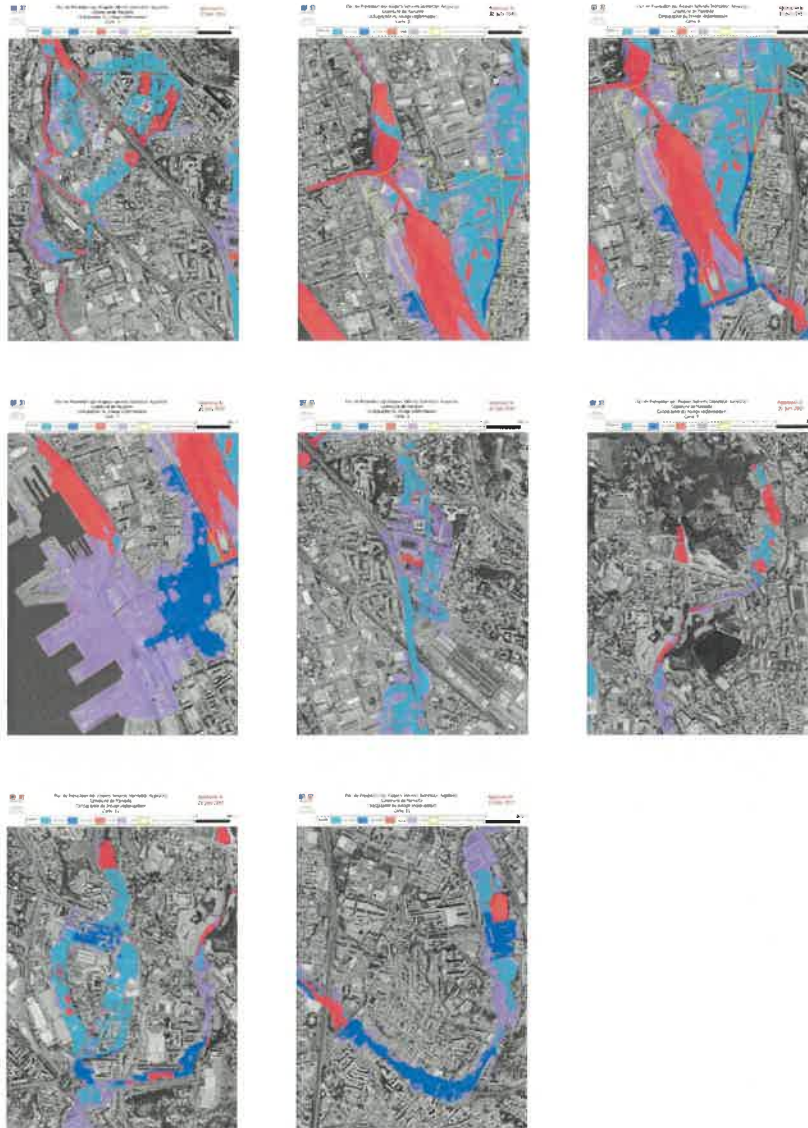
Au regard de sa position géographique, l'immeuble n'est pas concerné par :

Le PPRn Mouvement de terrain, approuvé le 29/10/2002

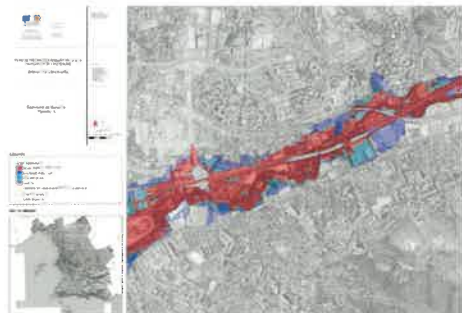
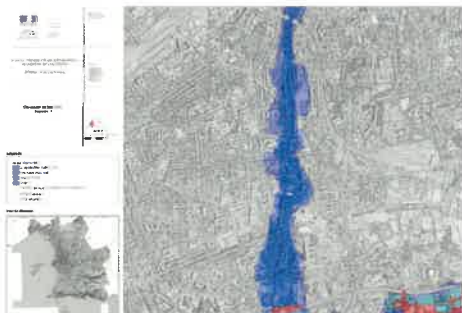
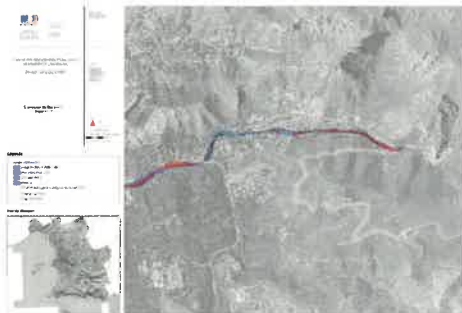
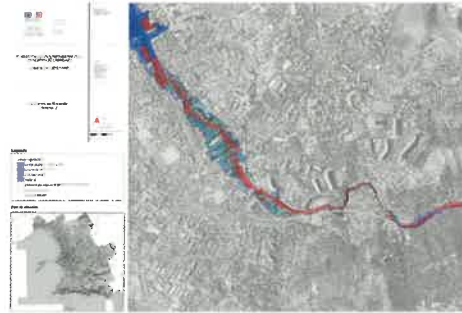
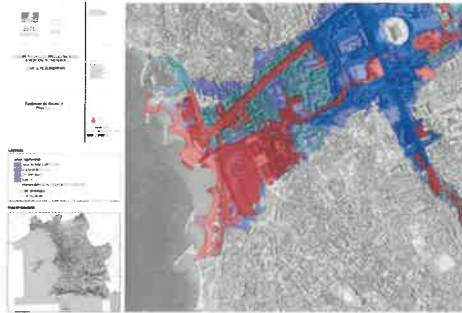


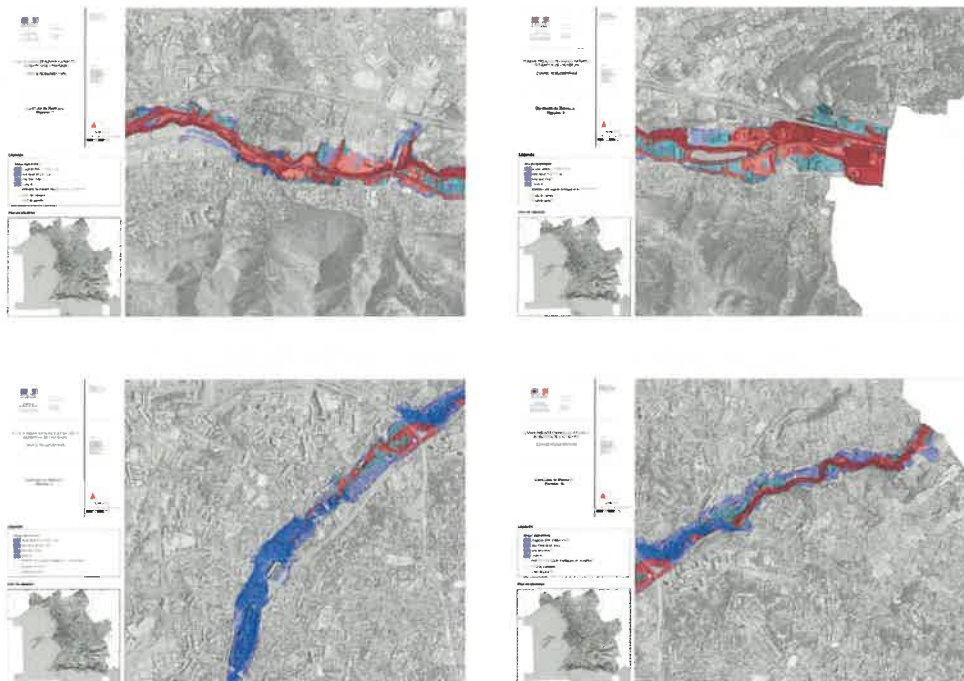
Le PPRn Par une crue (débordement de cours d'eau), approuvé le 21/06/2019



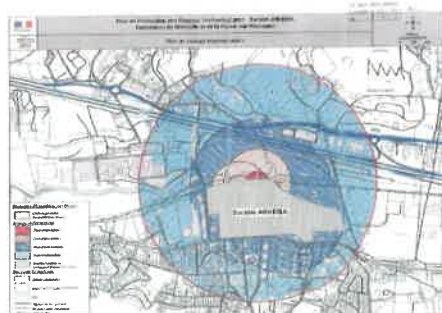


Le PPRn Inondation, approuvé le 24/02/2017





Le PPRt multirisque, approuvé le 04/11/2013
Pris en considération : Effet thermique, Effet de surpression, Effet toxique



Déclaration de sinistres indemnisés

en application des articles L 125-5 et R125-26 du Code de l'environnement

Si, à votre connaissance, l'immeuble a fait l'objet d'une indemnisation suite à des dommages consécutifs à des événements ayant eu pour conséquence la publication d'un arrêté de catastrophe naturelle, cochez ci-dessous la case correspondante dans la colonne "Indemnisé".

Arrêtés CATNAT sur la commune

Risque	Début	Fin	JO	Indemnisé
Par une crue (débordement de cours d'eau) - Par ruissellement et coulée de boue	08/10/2024	08/10/2024	06/02/2025	<input type="checkbox"/>
Par une crue (débordement de cours d'eau) - Par ruissellement et coulée de boue	04/09/2024	04/09/2024	21/12/2024	<input type="checkbox"/>
Sécheresse et réhydratation - Tassements différentiels	01/04/2023	30/06/2023	02/07/2024	<input type="checkbox"/>
Par une crue (débordement de cours d'eau) - Par ruissellement et coulée de boue	17/08/2022	17/08/2022	12/10/2022	<input type="checkbox"/>
Sécheresse et réhydratation - Tassements différentiels	01/04/2022	30/09/2022	03/05/2023	<input type="checkbox"/>
Par une crue (débordement de cours d'eau) - Par ruissellement et coulée de boue	03/10/2021	05/10/2021	17/10/2021	<input type="checkbox"/>
Par une crue (débordement de cours d'eau) - Par ruissellement et coulée de boue	22/10/2019	23/10/2019	31/10/2019	<input type="checkbox"/>
Sécheresse et réhydratation - Tassements différentiels	01/07/2019	30/09/2019	03/09/2020	<input type="checkbox"/>
Sécheresse et réhydratation - Tassements différentiels	01/07/2017	30/09/2017	27/07/2018	<input type="checkbox"/>
Sécheresse et réhydratation - Tassements différentiels	01/07/2016	30/09/2016	01/09/2017	<input type="checkbox"/>
Inondation - Par ruissellement et coulée de boue	10/11/2012	11/11/2012	28/02/2013	<input type="checkbox"/>
Inondation - Par ruissellement et coulée de boue	26/10/2012	26/10/2012	28/02/2013	<input type="checkbox"/>
Par une crue (débordement de cours d'eau) - Par ruissellement et coulée de boue	16/09/2009	16/09/2009	14/11/2009	<input type="checkbox"/>
Par une crue (débordement de cours d'eau) - Par ruissellement et coulée de boue	14/12/2008	14/12/2008	22/04/2009	<input type="checkbox"/>
Sécheresse et réhydratation - Tassements différentiels	01/01/2008	31/03/2008	21/10/2009	<input type="checkbox"/>
Sécheresse et réhydratation - Tassements différentiels	01/07/2007	30/09/2007	13/08/2008	<input type="checkbox"/>
Sécheresse et réhydratation - Tassements différentiels	01/01/2007	31/03/2007	13/08/2008	<input type="checkbox"/>
Sécheresse et réhydratation - Tassements différentiels	01/01/2006	31/03/2006	14/06/2008	<input type="checkbox"/>
Sécheresse et réhydratation - Tassements différentiels	01/01/2005	31/03/2005	14/06/2008	<input type="checkbox"/>

Risque	Début	Fin	JO	Indemnisé
Par une crue (débordement de cours d'eau) - Par ruissellement et coulée de boue	12/09/2004	12/09/2004	01/02/2005	<input type="checkbox"/>
Sécheresse et réhydratation - Tassements différentiels	01/01/2004	31/03/2004	14/06/2008	<input type="checkbox"/>
Par une crue (débordement de cours d'eau) - Par ruissellement et coulée de boue	01/12/2003	02/12/2003	13/12/2003	<input type="checkbox"/>
Sécheresse et réhydratation - Tassements différentiels	01/01/2002	30/06/2002	26/08/2004	<input type="checkbox"/>
Par une crue (débordement de cours d'eau) - Par ruissellement et coulée de boue	19/09/2000	19/09/2000	22/11/2000	<input type="checkbox"/>
Par une crue (débordement de cours d'eau) - Par ruissellement et coulée de boue	20/10/1999	21/10/1999	19/03/2000	<input type="checkbox"/>
Par une crue (débordement de cours d'eau) - Par ruissellement et coulée de boue	07/09/1998	07/09/1998	13/01/1999	<input type="checkbox"/>
Sécheresse et réhydratation - Tassements différentiels	01/01/1998	30/06/1998	29/12/2000	<input type="checkbox"/>
Par une crue (débordement de cours d'eau) - Par ruissellement et coulée de boue	06/10/1997	06/10/1997	28/03/1998	<input type="checkbox"/>
Par une crue (débordement de cours d'eau) - Par ruissellement et coulée de boue	26/08/1996	26/08/1996	17/10/1996	<input type="checkbox"/>
Par une crue (débordement de cours d'eau) - Par ruissellement et coulée de boue	21/08/1995	23/08/1995	28/01/1996	<input type="checkbox"/>
Affaissement - Eboulement, chutes de pierres et de blocs Glissement de terrain	01/09/1994	30/09/1994	09/07/1996	<input type="checkbox"/>
Affaissement - Eboulement, chutes de pierres et de blocs Glissement de terrain	01/08/1994	31/08/1994	09/07/1996	<input type="checkbox"/>
Affaissement - Eboulement, chutes de pierres et de blocs Glissement de terrain	01/06/1994	30/06/1994	09/07/1996	<input type="checkbox"/>
Affaissement - Eboulement, chutes de pierres et de blocs Glissement de terrain	01/02/1994	28/02/1994	09/07/1996	<input type="checkbox"/>
Affaissement - Eboulement, chutes de pierres et de blocs Glissement de terrain	01/01/1994	31/01/1994	09/07/1996	<input type="checkbox"/>
Par une crue (débordement de cours d'eau) - Par ruissellement et coulée de boue	22/09/1993	24/09/1993	12/10/1993	<input type="checkbox"/>
Par une crue (débordement de cours d'eau) - Par ruissellement et coulée de boue	24/06/1992	24/06/1992	27/02/1993	<input type="checkbox"/>
Sécheresse et réhydratation - Tassements différentiels	01/01/1992	30/06/1993	29/12/2000	<input type="checkbox"/>
Par une crue (débordement de cours d'eau) - Par ruissellement et coulée de boue	13/10/1991	14/10/1991	15/10/1992	<input type="checkbox"/>
Par une crue (débordement de cours d'eau) - Par ruissellement et coulée de boue	25/09/1991	26/09/1991	23/08/1992	<input type="checkbox"/>
Par une crue (débordement de cours d'eau) - Par ruissellement et coulée de boue	12/09/1991	12/09/1991	23/08/1992	<input type="checkbox"/>
Par une crue (débordement de cours d'eau) - Par ruissellement et coulée de boue	10/09/1989	11/09/1989	07/02/1990	<input type="checkbox"/>



Risque	Début	Fin	JO	Indemnisé
Sécheresse et réhydratation - Tassements différentiels	01/05/1989	31/12/1991	07/02/1993	<input type="checkbox"/>
Par une crue (débordement de cours d'eau) - Par ruissellement et coulée de boue	25/02/1989	26/02/1989	21/06/1989	<input type="checkbox"/>
Par une crue (débordement de cours d'eau) - Par ruissellement et coulée de boue	05/10/1988	05/10/1988	13/05/1989	<input type="checkbox"/>
Par une crue (débordement de cours d'eau) - Par ruissellement et coulée de boue	14/01/1987	14/01/1987	16/01/1988	<input type="checkbox"/>
Par une crue (débordement de cours d'eau) - Par ruissellement et coulée de boue	11/01/1987	11/01/1987	16/01/1988	<input type="checkbox"/>
Par une crue (débordement de cours d'eau) - Par ruissellement et coulée de boue	26/08/1986	27/08/1986	09/01/1987	<input type="checkbox"/>
Tempête (vent)	06/11/1982	10/11/1982	19/11/1982	<input type="checkbox"/>

Pour en savoir plus, chacun peut consulter en préfecture ou en mairie, le dossier départemental sur les risques majeurs, le document d'information communal sur les risques majeurs et, sur internet, le portail dédié à la prévention des risques majeurs : <https://www.georisques.gouv.fr/>

Préfecture : Marseille - Bouches-du-Rhône

Commune : Marseille

Adresse de l'immeuble

114-116, rue Félix Pyat
Parcelle(s) : 8130L0045
13003 Marseille

France

Établi le :

Acquéreur :

Vendeur :

Monsieur Ibrahim AHAMADA



Maxime NASRATY

14 mai 2025
114-116, rue Félix Pyat
13005 Marseille
Commande Monsieur Ibrahim AHAMADA
Réf. 8869MNL - Page 16/18

Argiles - Information relative aux travaux non réalisés

Conformément aux dispositions de l'article R125-24 du Code de l'environnement pris en son dernier alinéa :

« En cas de vente du bien assuré et lorsqu'il dispose du rapport d'expertise qui lui a été communiqué par l'assureur conformément à l'article L. 125-2 du code des assurances, le vendeur joint à l'état des risques la liste des travaux permettant un arrêt des désordres existants non réalisés bien qu'ayant été indemnisés ou ouvrant droit à une indemnisation et qui sont consécutifs à des dommages matériels directs causés par le phénomène naturel de mouvements de terrain différentiels consécutifs à la sécheresse et à la réhydratation des sols survenus pendant la période au cours de laquelle il a été propriétaire du bien».

	Oui	Non
L'immeuble présente des désordres répondant aux critères énoncés dans l'article ci-dessus reproduit.	<input type="checkbox"/>	<input type="checkbox"/>

Le vendeur doit joindre à l'état des risques la liste des travaux non encore réalisés permettant un arrêt de ces désordres.

Prescriptions de travaux

Aucun

Documents de référence

- Règlement du PPRn Sécheresse et réhydratation - Tassements différentiels, approuvé le 27/06/2012
- Note de présentation du PPRn Sécheresse et réhydratation - Tassements différentiels, approuvé le 27/06/2012

Sauf mention contraire, ces documents font l'objet d'un fichier complémentaire distinct et disponible auprès du prestataire qui vous a fourni cet ERP.

Conclusions

L'Etat des Risques en date du 14/05/2025 fait apparaître que la commune dans laquelle se trouve le bien fait l'objet d'un arrêté préfectoral n°IAL-13055-8 en date du 19/09/2019 en matière d'obligation d'Information Acquéreur Locataire sur les Risques Naturels, Miniers et Technologiques.

Selon les informations mises à disposition dans le Dossier Communal d'Information, le BIEN est ainsi concerné par :

- Le risque Mouvement de terrain Sécheresse et réhydratation - Tassements différentiels et par la réglementation du PPRn Mouvement de terrain approuvé le 27/06/2012. Zone faiblement à moyennement exposée avec enjeux (B2)
Aucune prescription de travaux n'existe pour l'immeuble.
- Le risque sismique (niveau 2, sismicité Faible) et par la réglementation de construction parasismique EUROCODE 8

Sommaire des annexes

Arrêté Préfectoral n° IAL-13055-8 du 19 septembre 2019

Cartographies :

- Cartographie réglementaire du PPRn Feu de forêt, approuvé le 22/05/2018
- Cartographie réglementaire du PPRn Sécheresse et réhydratation - Tassements différentiels, approuvé le 27/06/2012
- Cartographie réglementaire du SIS Pollution des sols, approuvé le 16/10/2019
- Fiche d'information des acquéreurs et des locataires sur la sismicité
- Cartographie réglementaire de la sismicité
- Fiche d'information des acquéreurs et des locataires sur le risque radon
- Fiche d'information des acquéreurs et des locataires sur l'obligation légale de débroussaillage

À titre indicatif, ces pièces sont jointes au présent rapport.



DIRECTION DÉPARTEMENTALE
DES TERRITOIRES ET DE LA MER
Service Urbanisme

Arrêté n° IAL-13055-8
modifiant l'arrêté n° IAL-13055-7 du 5 novembre 2018
relatif à l'état des risques naturels et technologiques majeurs de biens immobiliers
situés sur la commune de
MARSEILLE

Le Préfet de la Région Provence-Alpes-Côte d'Azur
Préfet de la zone de défense et de sécurité Sud
Préfet des Bouches-du-Rhône

Vu le code général des collectivités territoriales,
Vu le code de l'environnement, notamment les articles L 125-5 et R 125-23 à R125-27, et R563-4, D563-8-1 portant délimitation des zones de sismicité du territoire français,
Vu le décret n°2004-374 du 29 avril 2004 relatif aux pouvoirs des préfets, à l'organisation et à l'action des services de l'État dans les régions et départements,
Vu l'arrêté préfectoral n° IAL-001 du 7 février 2006 fixant la liste des communes des Bouches-du-Rhône concernées par l'obligation d'information des acquéreurs et des locataires de biens immobiliers sur les risques naturels et technologiques majeurs,
Vu l'arrêté préfectoral n° IAL- 13055-07 du 5 novembre 2018 relatif à l'état des risques naturels et technologiques majeurs de biens immobiliers situés sur la commune de Marseille,
Vu l'arrêté préfectoral du 13 décembre 2017 portant délégation de signature à Monsieur Jean-Philippe D'Issernio, Directeur Départemental interministériel des Territoires et de la Mer des Bouches-du-Rhône, notamment en matière d'acte relatif à l'information des acquéreurs et des locataires,
Vu l'arrêté n° 13-2017-12-14-003 du 14 décembre 2017 du Directeur Départemental des Territoires et de la Mer des Bouches-du-Rhône portant délégation de signature aux agents de la Direction Départementale des Territoires et de la Mer des Bouches-du-Rhône,
Vu l'arrêté préfectoral du 21 juin 2019 approuvant l'établissement d'un Plan de Prévention des Risques d'inondation par débordement des Aygalades et de ses affluents sur le territoire de la commune de Marseille,

Sur proposition de M. le directeur départemental interministériel des territoires et de la mer des Bouches-du-Rhône;

ARRÊTE

ARTICLE 1 :

Le document d'information communal (DCI) de la commune de **Marseille** joint à l'arrêté n° IAL-13055-07 du 5 novembre 2018 est remplacé par le DCI mis à jour et annexé au présent arrêté.

ARTICLE 2 :

Les documents nécessaires à l'élaboration de l'état des risques pour l'information des acquéreurs et des locataires de biens immobiliers situés sur la commune de **Marseille**, comprend : la mention des risques naturels et technologiques pris en compte, la cartographie des zones exposées, l'intitulé des documents auxquels le vendeur ou le bailleur peut se référer, le lien internet de la liste actualisée des arrêtés ayant porté reconnaissance de l'état de catastrophe naturelle ou technologique, le niveau de sismicité réglementaire attaché à la commune. Le document communal d'information sera mis à jour au regard des conditions mentionnées à l'article L 125-5 du Code de l'environnement. Il est librement consultable en mairie de **Marseille**, en direction départementale des territoires et de la mer des Bouches-du-Rhône et accessible depuis le site internet des services de l'État dans le département à l'adresse suivante :

<http://bouches-du-rhone.gouv.fr/Politiques-publiques/Environnement-risques-naturels-et-technologiques/L-Information-Acquereur-Locataire>.

ARTICLE 3 :

Une copie du présent arrêté et du document communal d'information qui lui est annexé est adressée au maire de la commune de **Marseille** et à la chambre départementale des notaires. Le présent arrêté sera affiché en mairie et publié au recueil des actes administratifs de l'État dans le département des Bouches-du-Rhône.

ARTICLE 4 :

La secrétaire générale de la préfecture des Bouches-du-Rhône, le directeur départemental des territoires et de la mer des Bouches du Rhône, et le maire de la commune de **Marseille** sont chargés, chacun en ce qui le concerne, de l'application du présent arrêté.

Marseille, le 19 septembre 2019

pour le préfet, par délégation

La Cheffe du Service Urbanisme

signé

Bénédicte Moisson de Vaux



**Plan de Prévention des Risques
d'Incendie de Forêt (PPRIF)
Commune de Marseille**

Approuvé par Arrêté Préfectoral du 22 mai 2016

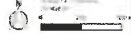
CARTE DU ZONAGE REGLEMENTAIRE

Planche 6
Secteur VII (13ème et 14ème arr.)

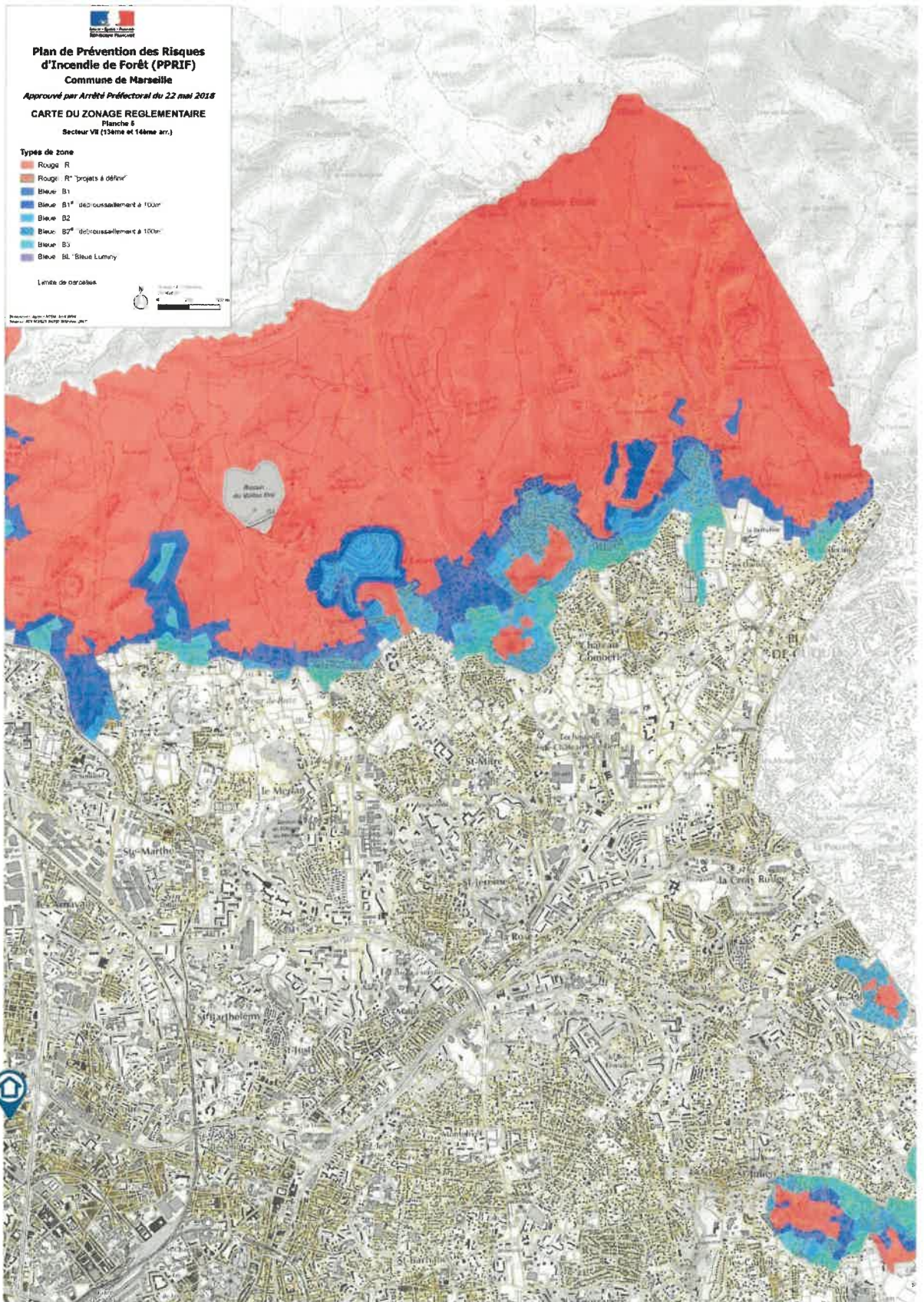
Types de zone

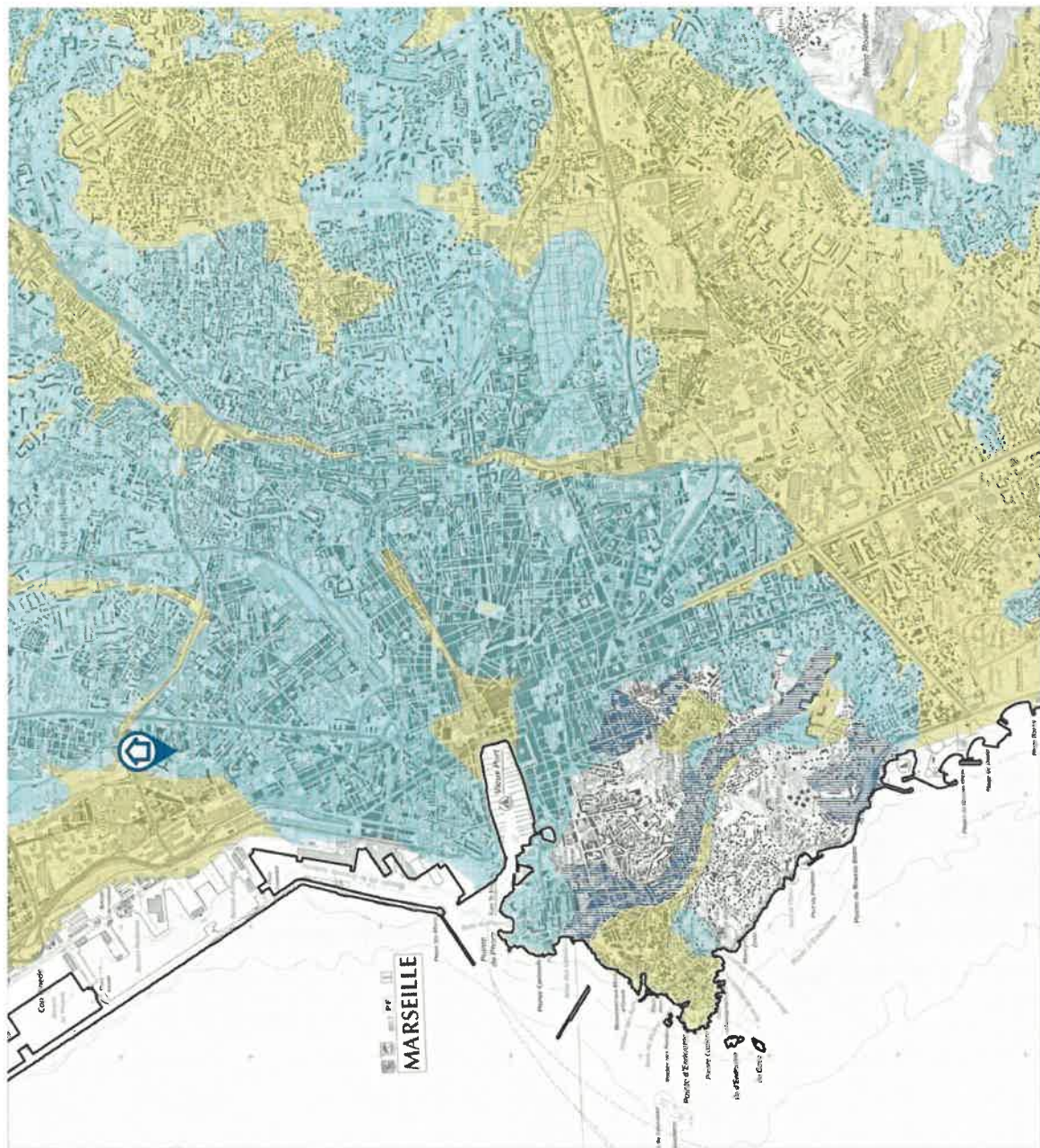
-  Rouge R
-  Rouge R1 "projets à définir"
-  Bleu B1
-  Bleu B1* (déroulement à 100m)
-  Bleu B2
-  Bleu B2* (déroulement à 100m)
-  Bleu B3
-  Bleu BL "Bleu Luminy"


Légende de parcelles



Projeté selon l'APPN 101 000
Niveau: 100 mètres (NAP) 2011



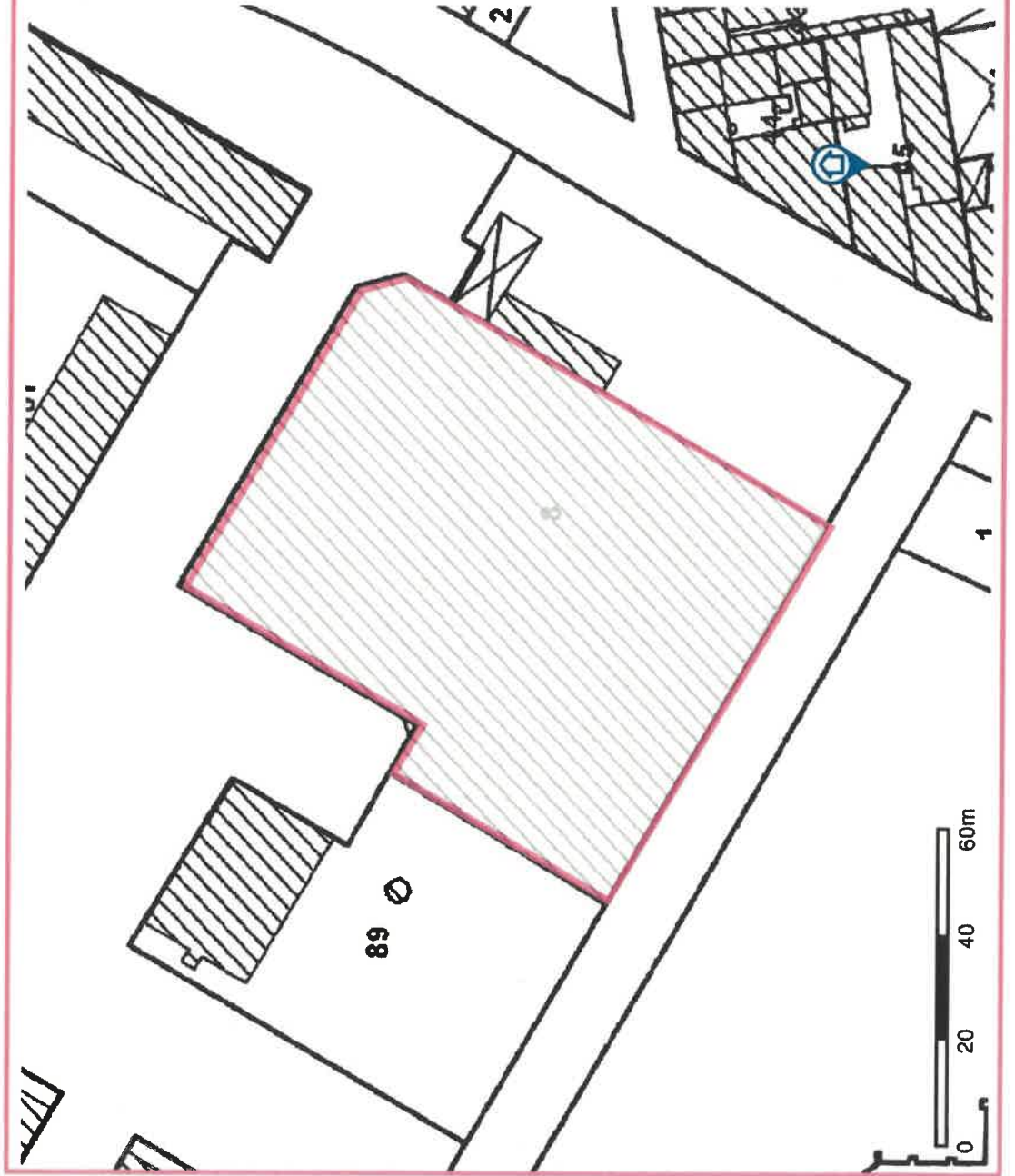


 République Française Département des Bouches-du-Rhône Commune de Marseille	Commune : MARSEILLE
Plan de prévention des risques naturels prévisibles (P.P.R.) Mouvements différentiels de terrain Publication et mise à jour : 2014	Echelle : 1:40 000
- 3 - ZONAGE REGLEMENTAIRE Article 4	



□ Périmètre du SIS
Parcelles cadastrales - IGN

Identifiant : 13SIS07086

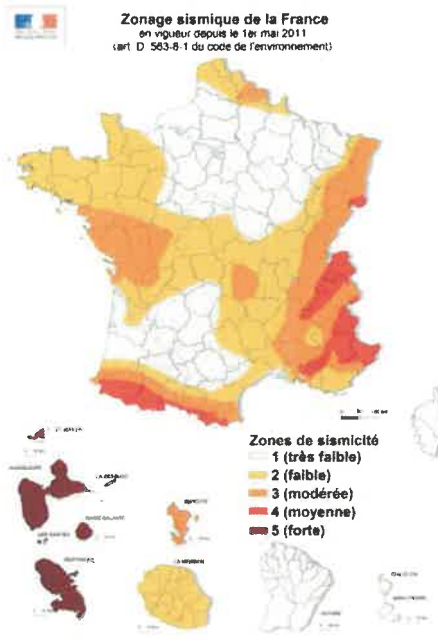


Information acquéreur – locataire (IAL – article L.125-5 du CE)

Le zonage sismique sur ma commune






Le zonage sismique de la France:

Les données de sismicité instrumentale et historique et des calculs de probabilité permettent d'aboutir à l'élaboration d'un zonage sismique. Cette analyse probabiliste représente la possibilité pour un lieu donné, d'être exposé à des secousses telluriques. Elle prend en compte la répartition spatiale non uniforme de la sismicité sur le territoire français et a permis d'établir la cartographie ci-contre qui découpe le territoire français en 5 zones de sismicité: **très faible, faible, modérée, moyenne, forte**. Les constructeurs s'appuient sur ce zonage sismique pour appliquer des dispositions de constructions adaptées au degré d'exposition au **risque sismique**.



La réglementation distingue quatre catégories d'importance (selon leur utilisation et leur rôle dans la gestion de crise):

- I – bâtiments dans lesquels il n'y a aucune activité humaine nécessitant un séjour de longue durée
- II – bâtiments de faible hauteur, habitations individuelles
- III – établissements recevant du public, établissements scolaires, logements sociaux
- IV – bâtiments indispensables à la sécurité civile et à la gestion de crise (hôpitaux, casernes de pompiers, préfectures ...)

Pour les bâtiments neufs		1	2	3	4	5
I		Aucune exigence				
II		Aucune exigence		Règles CPMI-EC8 Zones 3/4	Règles CPMI-EC8 Zone 5	
		Aucune exigence	Eurocode 8			
III		Aucune exigence	Eurocode 8			
IV		Aucune exigence	Eurocode 8			

Si vous habitez, construisez votre maison ou effectuez des travaux :

- en zone 1, aucune règle parasismique n'est imposée ;
- en zone 2, aucune règle parasismique n'est imposée sur les maisons individuelles et les petits bâtiments. Les règles de l'Eurocode 8 sont imposées pour les logements sociaux et les immeubles de grande taille ;
- en zone 3 et 4, des règles simplifiées appelées CPMI –EC8 zone 3/4 peuvent s'appliquer pour les maisons individuelles;
- en zone 5, des règles simplifiées appelées CPMI-EC8 zone 5 peuvent s'appliquer pour les maisons individuelles.

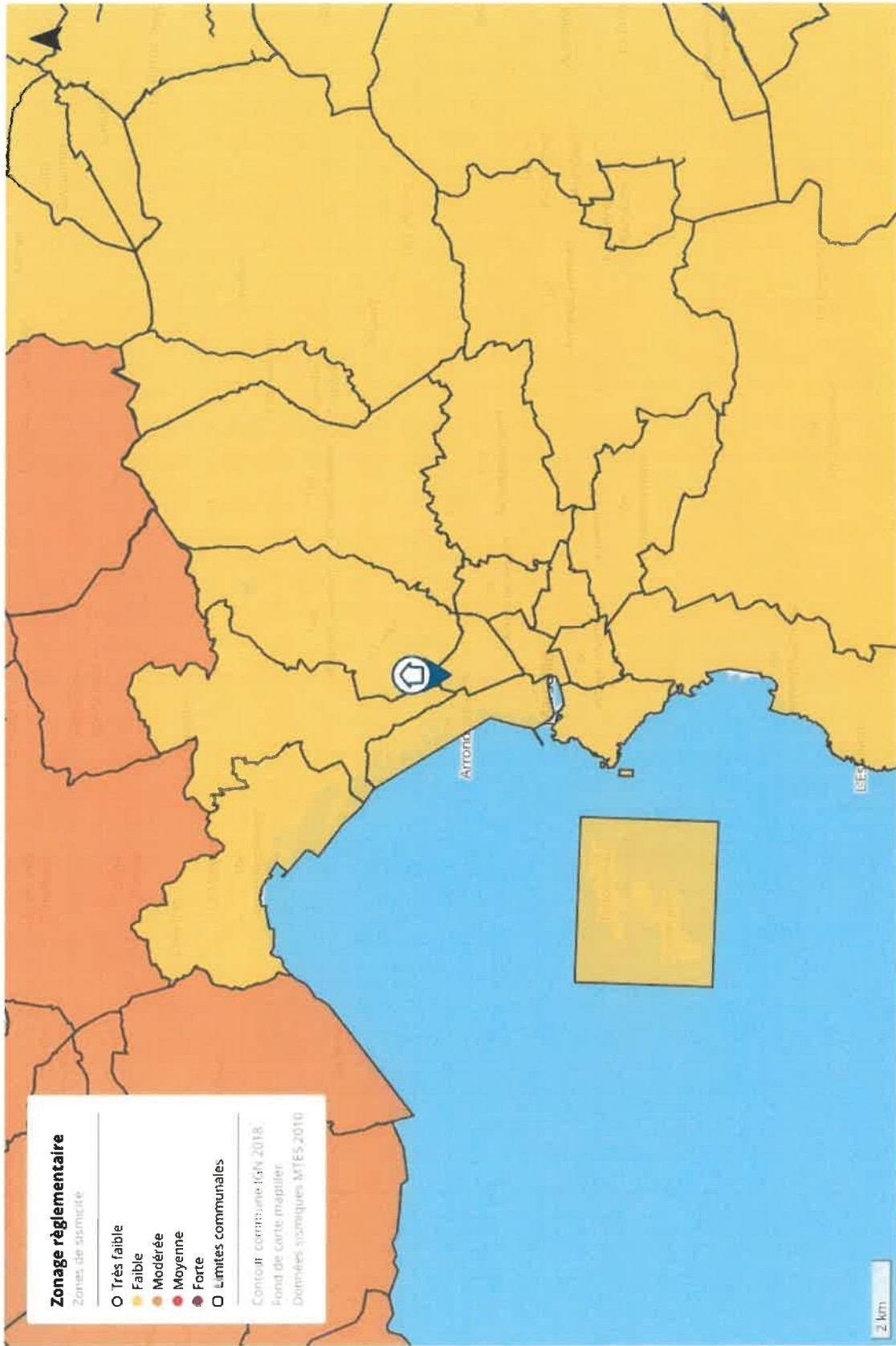
Pour connaître, votre zone de sismicité: <https://www.georisques.gouv.fr/> - rubrique « Connaître les risques près de chez moi »

Le moyen le plus sûr pour résister aux effets des séismes est la construction parasismique : concevoir et construire selon les normes parasismique en vigueur, tenir compte des caractéristiques géologiques et mécaniques du sol.

Pour en savoir plus:

Qu'est-ce qu'un séisme, comment mesure-t-on un séisme ? → <https://www.georisques.gouv.fr/minformer-sur-un-risque/seisme>

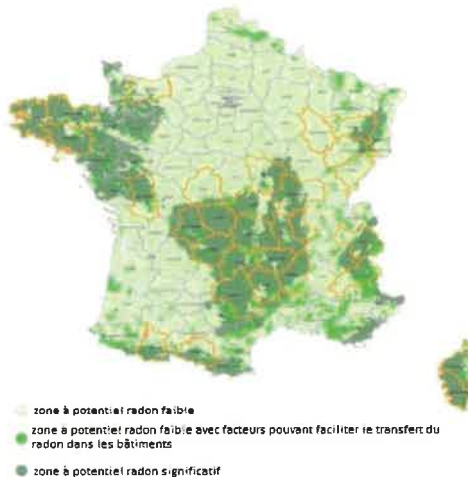
Que faire en cas de séisme ? → <https://www.georisques.gouv.fr/me-preparer-me-proteger/que-faire-en-cas-de-seisme>



Information acquéreur – locataire (IAL – article L.125-5 du CE)

Le zonage radon sur ma commune

Le zonage à potentiel radon des sols France métropolitaine



Qu'est-ce que le radon ?

Le radon est un gaz radioactif naturel inodore, incolore et inerte chimiquement. Il est issu de la désintégration de l'uranium et du radium présents dans le sol et les roches.

Le radon est présent partout : dans l'air, le sol, l'eau avec une concentration très variable d'un lieu à l'autre suivant de nombreux facteurs : pression, température, porosité, ventilation...

Dans l'air extérieur, le radon se dilue rapidement et sa concentration moyenne reste généralement très faible. Par contre, dans les espaces clos comme les bâtiments, il peut s'accumuler et atteindre parfois des concentrations élevées.

Les zones les plus concernées par des niveaux élevés de radon dans les bâtiments sont celles ayant des formations géologiques naturellement riches en uranium (sous-sols granitiques et volcaniques).

La concentration en radon se mesure en becquerel par mètre cube d'air (Bq/m³) et le niveau moyen de radon dans l'habitat français est inférieur à 100 Bq/m³. Il existe néanmoins d'importantes disparités liées aux caractéristiques du sol, mais aussi du bâtiment et de sa ventilation. La concentration varie également selon les habitudes de ses occupants en matière d'aération et de chauffage.

Quel est le risque pour la santé ?

Le radon est classé comme cancérigène certain pour le poumon depuis 1987 (Centre international de recherche sur le cancer de l'OMS). En effet, le radon crée, en se désintégrant, des descendants solides radioactifs (polonium, bismuth, plomb) qui peuvent se fixer sur les aérosols de l'air et, une fois inhalés, se déposer le long des voies respiratoires en provoquant leur irradiation.

À long terme, l'inhalation du radon conduit à augmenter le risque de développer un cancer du poumon. Cette augmentation est proportionnelle à l'exposition cumulée tout au long de sa vie.

En France, le radon est la seconde cause de cancer du poumon, après le tabac, et on estime qu'environ 3000 décès par an lui sont imputables. Qui plus est, pour une même exposition au radon, le risque de développer un cancer du poumon est environ 20 fois plus élevé pour un fumeur que pour un non-fumeur.

Comment connaître l'exposition au radon dans son habitation ?

Le seul moyen de connaître son niveau d'exposition au radon est de le mesurer grâce à des détecteurs (dosimètres radon) pendant au moins de 2 mois en période de chauffe (mi-septembre à fin avril) dans les pièces aux niveaux les plus bas occupés (séjour et chambre de préférence). En effet, le radon provenant principalement des sols sous les bâtiments, les expositions les plus élevées se situent généralement dans les lieux de vie les plus proches du sol.

Les détecteurs sont commercialisés et analysés par des laboratoires spécialisés (renseignements disponibles sur les sites internet mentionnés dans les contacts utiles ci-dessous). Des détecteurs peuvent également être mis à disposition ponctuellement lors de campagnes de prévention (renseignements auprès de sa commune, de l'agence régionale de santé (ARS) ou de la direction régionale de l'environnement, de l'aménagement et du logement (DREAL)).

Il est recommandé d'avoir un niveau de radon dans son logement inférieur au niveau de référence fixé à 300 Bq/m³, et plus généralement, le plus bas raisonnablement possible.

Comment réduire l'exposition au radon dans son habitation ?

Des solutions techniques existent pour réduire la concentration en radon dans son habitation :

- ✓ aérer quotidiennement son domicile par l'ouverture des fenêtres au moins 10 minutes par jour ;
- ✓ ne pas obstruer les entrées et les sorties d'air, quand elles existent, et les nettoyer régulièrement ;
- ✓ veiller à l'entretien régulier du système de ventilation, quand il existe, et à changer les filtres régulièrement.

Les travaux d'aménagement suivants permettent également de réduire la concentration en radon dans son habitation :

- ✓ assurer l'étanchéité de l'interface entre le bâtiment et le sol vis-à-vis du passage du radon (fissures, joints sol/mur, passages des réseaux) ;
- ✓ améliorer, rétablir ou mettre en œuvre une ventilation naturelle ou mécanique dans le soubassement de son domicile.

Les solutions techniques sont à choisir et à adapter à son bâtiment. Aussi, il est conseillé de faire appel à des professionnels du bâtiment qui pourront réaliser un diagnostic de la situation et aider à choisir les solutions les plus adaptées. Une fois ces solutions mises en œuvre, il est recommandé de vérifier leur efficacité en réalisant de nouvelles mesures de radon.

Information acquéreur – locataire (IAL – article L.125-5 du CE) sur le risque radon

Le potentiel radon des sols

Le potentiel radon des sols représente la capacité du sol à émettre du radon. Il prend en compte la richesse en uranium et radium présents dans les roches du sous-sol, la porosité du sol ainsi que plusieurs facteurs géologiques particuliers pouvant favoriser la remontée du radon vers la surface comme les failles, les cavités souterraines, les zones minières...

Il ne permet pas de connaître la concentration dans son habitation et donc son exposition réelle au radon qui dépend aussi de la qualité de la construction et de son mode de vie. Il permet toutefois d'émettre certaines recommandations selon son intensité.

Recommandations pour un logement situé dans une commune à potentiel radon significatif (zone 3)

Il est recommandé de procéder au mesurage du radon dans son logement dans des pièces aux niveaux les plus bas occupés. Le nombre de détecteurs à placer dépend de la surface du bâtiment, avec a minima deux détecteurs à positionner de préférence dans le séjour et une chambre.

Si les résultats sont inférieurs au niveau de référence de 300 Bq/m³, aucune action particulière n'apparaît aujourd'hui nécessaire, à l'exception des bonnes pratiques en termes de qualité de l'air intérieur de son logement (aération quotidienne de son logement par ouverture des fenêtres au moins dix minutes par jour, pas d'obstruction des systèmes de ventilation...).

Si les résultats dépassent légèrement le niveau de référence, il est recommandé de mettre en œuvre des solutions techniques pour réduire l'exposition au radon dans son habitation. De nouvelles mesures sont à réaliser à l'issue de la réalisation des travaux pour vérifier leur efficacité.

Si les résultats dépassent fortement le niveau de référence (> 1000 Bq/m³), il est fortement recommandé de mettre en œuvre des solutions techniques pour réduire l'exposition au radon dans son habitation. Les solutions sont à choisir et à adapter au bâtiment. Aussi, il est conseillé de faire appel à des professionnels du bâtiment qui pourront réaliser un diagnostic de la situation et aider à choisir les solutions les plus adaptées. Ces solutions peuvent être mises en œuvre progressivement en fonction des difficultés de réalisation ou de leur coût. À l'issue des travaux, il convient de réaliser de nouvelles mesures de radon pour vérifier leur efficacité.

Quel que soit le niveau de radon mesuré dans son logement, si des travaux de rénovation énergétique sont engagés (changement des fenêtres...), il convient de s'assurer du maintien d'un taux de renouvellement de l'air suffisant et d'aérer quotidiennement son logement par ouverture des fenêtres au moins dix minutes par jour. De nouvelles mesures de radon sont également conseillées pour connaître l'évolution de sa situation.

Pour en savoir plus – contacts utiles

Ministère de la transition écologique et de la cohésion des territoires : www.georisques.gouv.fr
Ministère de la santé et de la prévention : <https://sante.gouv.fr/sante-et-environnement/batiments/article/radon>
Au niveau régional :
ARS (santé, environnement) : www.ars.sante.fr
DREAL (logement) : <https://www.ecologie.gouv.fr/services-deconcentres-des-ministeres>
Informations sur le radon :
Institut de radioprotection et de sûreté nucléaire (risque, mesure) : www.irsn.fr/radon



MINISTÈRE
DE LA TRANSITION
ÉCOLOGIQUE,
DE LA BIODIVERSITÉ,
DE LA FORÊT, DE LA MER
ET DE LA PÊCHE

Liberté
Égalité
Fraternité

Fiche d'information sur les obligations de débroussaillage

Le bien que vous souhaitez acquérir ou louer est concerné par l'obligation légale de débroussaillage (OLD). Cette fiche précise les modalités qui s'y rapportent.

Le débroussaillage autour des habitations, routes et autres installations ou équipements est la meilleure des protections : **90 % des maisons détruites lors des feux de forêt se situent sur des terrains pas ou mal débroussaillés.**

Débroussailler les abords de son habitation, c'est **créer une ceinture de sécurité en cas de feu de forêt**, dans le but de se protéger, de protéger ses proches et ses biens, faciliter l'intervention des secours et de protéger la biodiversité et son cadre de vie.



Terrain respectant les obligations de débroussaillage, source : ONF.

Le débroussaillage consiste sur une profondeur d'au moins 50 mètres¹ autour de son habitation, à **réduire la quantité de végétaux** et à **créer des discontinuités** dans la végétation restante.

Ce n'est ni une coupe rase, ni un défrichage. Il s'agit de couper la végétation herbacée, les buissons et les arbustes, et selon votre département, de mettre à distance les arbres pour qu'ils ne se touchent pas.

Cette mesure est rendue obligatoire par le code forestier dans les territoires particulièrement exposés au risque d'incendie. Sont concernées toutes les **constructions situées à l'intérieur et à moins de 200 mètres des massifs forestiers, landes, maquis ou garrigues classés à risque d'incendie.**

Cette obligation relève de la responsabilité du propriétaire de la construction.

Selon la configuration de votre parcelle, et pour respecter la profondeur du débroussaillage, vous pourriez être tenu d'intervenir sur des parcelles voisines, au-delà des limites de votre propriété.

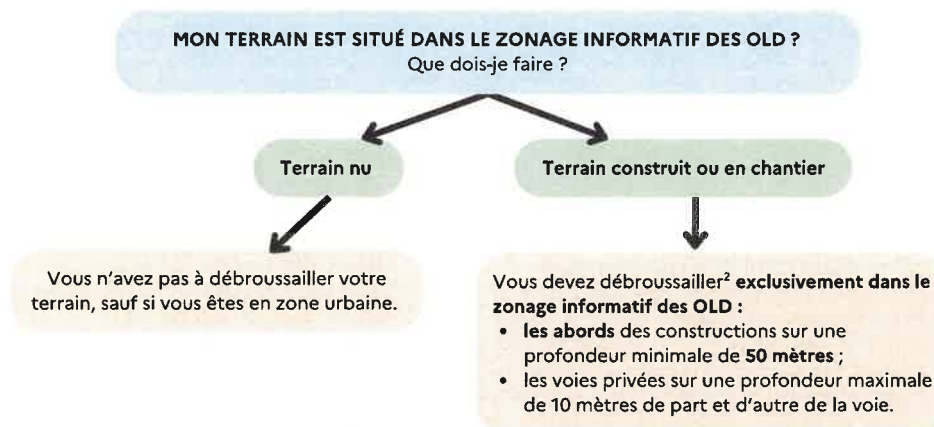
En cas de non-respect de ces obligations, vous vous exposez à des sanctions, qu'elles soient pénales ou administratives

¹ Le préfet ou le maire peut porter cette obligation à 100 mètres.

QUELLES RÈGLES S'APPLIQUENT SUR VOTRE TERRAIN ?

Vous pouvez consulter le zonage informatif à l'adresse suivante :

<https://www.georisques.gouv.fr/me-preparer-me-protger/OLD-obligations-legales-de-debroussailement>



Attention : dans les zones urbaines délimitées par un plan local d'urbanisme, le débroussailement concerne, en plus des modalités décrites ci-contre, l'intégralité de votre parcelle.

Des règles particulières peuvent s'appliquer :

- aux terrains situés à proximité d'infrastructures linéaires (réseaux électriques, voies ferrées, etc.) : profondeur de débroussailement, consignes de mise en œuvre, etc. ;
- et aussi aux terrains servant d'assiette à une zone d'aménagement concertée, une association foncière urbaine, un lotissement, un site SEVESO, un camping, etc.

Qui est concerné par les travaux de débroussailement ?

Le propriétaire de la construction est responsable du débroussailement autour de celle-ci. Un locataire peut effectuer le débroussailement si cela est précisé dans son contrat de location, cela n'exonère cependant pas le propriétaire de sa responsabilité pénale.

Attention : les obligations légales de débroussailement liées à vos constructions sont à réaliser sur une **profondeur minimale de 50 mètres** à compter de celles-ci. Elles ne se limitent pas nécessairement aux limites de votre parcelle. **Vous pouvez donc être amené à réaliser des travaux de débroussailement sur une parcelle voisine.**

Dans ce cas :


- informez vos voisins de vos obligations de débroussailement sur leur terrain. Il est recommandé de formaliser votre demande d'accès par un **courrier avec accusé de réception**, précisant la nature des travaux à réaliser ([modèle de courrier](#)) ;
- vos voisins peuvent choisir d'effectuer eux-mêmes le débroussailement qui vous incombe. Cependant, s'ils ne souhaitent pas le réaliser eux-mêmes mais qu'ils vous refusent l'accès, ou qu'ils ne répondent pas à votre demande d'accès au bout d'un mois à compter de la notification, la responsabilité du débroussailement leur incombera. Vous devrez en informer le maire.

² Dans la limite du zonage informatif des obligations légales de débroussailement.

³ Cette profondeur est fixée par arrêté préfectoral.

EXEMPLE :

Le propriétaire débroussaille les abords de sa maison sur une profondeur de 50 mètres à l'intérieur seulement du zonage informatif des OLD.



Source : IGN - ortho express 2020

En cas de superposition, l'obligation de mise en œuvre incombe en priorité au propriétaire de la zone de superposition.

Si la superposition concerne une parcelle tierce qui ne génère pas d'OLD elle-même, chaque propriétaire dont les OLD débordent sur cette parcelle est responsable du débroussaillage des zones les plus proches des limites de sa propre parcelle.

- Zonage informatif des OLD
- Parcelle propriétaire A
- OLD qui incombent au propriétaire A
- Parcelle propriétaire B
- OLD qui incombent au propriétaire B
- Profondeur de 50 mètres autour des constructions

Attention, le débroussaillage doit être réalisé de manière continue sans tenir compte des limites de la propriété et peut ainsi déborder sur une parcelle voisine.

COMMENT ET QUAND DÉBROUSSAILLER ?

Les modalités précises de mise en œuvre du débroussaillage sont adaptées au mieux aux conditions locales de votre département. **Premier réflexe : allez consulter le site de votre préfecture !**

Le débroussaillage comprend plusieurs types de travaux :

- des travaux de réduction importante de la végétation, qui peuvent nécessiter la coupe d'arbres ou d'arbustes, travaux recommandés durant les saisons d'**automne et d'hiver** ;
- l'entretien des zones déjà débroussaillées, qui consiste à maintenir une faible densité de végétation au sol en coupant les herbes et les broussailles ;
- le nettoyage après une opération d'entretien, comprenant l'élimination des résidus végétaux et l'éloignement de tout combustible potentiel aux abords de l'habitation.



Que faire des déchets verts ?

Vous pouvez les broyer ou les composter, car ils sont biodégradables. Vous avez également la possibilité de les déposer à la déchetterie. Vous pouvez vous renseigner auprès de votre mairie pour connaître les modalités de traitement des déchets verts dans votre commune, communauté de communes ou agglomération.

QUE RISQUEZ-VOUS SI VOUS NE DÉBROUSSAILLEZ PAS VOTRE TERRAIN ?

Ne pas débroussailler son terrain, c'est **risquer l'incendie de son habitation**, mettre l'environnement et soi-même en **danger et compliquer l'intervention des services d'incendie et de secours**. Vous vous exposez également à des sanctions, telles que :

- des **sanctions pénales** : de la contravention de 5e classe, pouvant aller jusqu'à 1 500 €, au délit puni de 50 €/m² non débroussaillé ;
- des **sanctions administratives** : mise en demeure de débroussailler avec astreinte , amende administrative allant jusqu'à 50 €/m² pour les zones non débroussaillées , exécution d'office : la commune peut réaliser les travaux et facturer le propriétaire ;
- une **franchise sur le remboursement des assurances**.



Maison non débroussaillée, partiellement détruite par le passage d'un feu, Rognac (13), source : ONF.

Pour aller plus loin sur les obligations légales de débroussaillage :

[Site internet de votre préfecture](#)

Jedebroussaille.gouv.fr

[Dossier expert sur les feux de forêt | Géorisques](#)

[Obligations légales de débroussaillage | Géorisques](#)

[Articles L.134-5 à L.134-18 du code forestier](#)



**MINISTÈRE
DE LA TRANSITION
ÉCOLOGIQUE,
DE LA BIODIVERSITÉ,
DE LA FORÊT, DE LA MER
ET DE LA PÊCHE**

*Liberté
Égalité
Fraternité*

Etat des Nuisances Sonores Aériennes

Les zones de bruit des plans d'exposition au bruit constituent des servitudes d'urbanisme (art. L. 112-3 du code de l'urbanisme) et doivent à ce titre être notifiées à l'occasion de toute cession, location ou construction immobilière.

Numéro de dossier : 8869MNL
Date de la recherche : 14/05/2025

Cet état, à remplir par le vendeur ou le bailleur, est destiné à être intégré au dossier de diagnostic technique - DDT (annexé, selon le cas, à la promesse de vente ou, à défaut de promesse, à l'acte authentique de vente et au contrat de location ou annexé à ces actes si la vente porte sur un immeuble non bâti) et à être annexé à l'acte authentique de vente et, le cas échéant, au contrat préliminaire en cas de vente en l'état futur d'achèvement.

Cet état est établi sur la base des informations mises à disposition par arrêté préfectoral		
n°	du	mis à jour le
		N/a
Adresse de l'immeuble	code postal ou Insee	commune
114-116, rue Félix Pyat	13003	MARSEILLE

Situation de l'immeuble au regard d'un ou plusieurs plans d'exposition au bruit (PEB)

L'immeuble est situé dans le périmètre d'un PEB	révisé <input type="checkbox"/>	approuvé <input type="checkbox"/>	oui <input type="checkbox"/>	non <input checked="" type="checkbox"/>	date <input type="text"/>
Si oui, nom de l'aérodrome :					
L'immeuble est concerné par des prescriptions de travaux d'insonorisation			oui <input type="checkbox"/>	non <input checked="" type="checkbox"/>	
Si oui, les travaux prescrits ont été réalisés			oui <input type="checkbox"/>	non <input checked="" type="checkbox"/>	
L'immeuble est situé dans le périmètre d'un autre PEB	révisé <input type="checkbox"/>	approuvé <input type="checkbox"/>	oui <input type="checkbox"/>	non <input checked="" type="checkbox"/>	date <input type="text"/>
Si oui, nom de l'aérodrome :					

Situation de l'immeuble au regard du zonage d'un plan d'exposition au bruit

L'immeuble se situe dans une zone de bruit d'un plan d'exposition au bruit définie comme :	zone A ¹ <input type="checkbox"/>	zone B ² <input type="checkbox"/>	zone C ³ <input type="checkbox"/>	zone D ⁴ <input type="checkbox"/>
	forte	forte	modéré	

¹ (intérieur de la courbe d'indice Lden 70)

² (entre la courbe d'indice Lden 70 et une courbe choisie entre Lden 65 celle et 62)

³ (entre la limite extérieure de la zone B et la courbe d'indice Lden choisie entre 57 et 55)

⁴ (entre la limite extérieure de la zone C et la courbe d'indice Lden 50). Cette zone n'est obligatoire que pour les aérodromes mentionnés au I de l'article 1609 quaterbis A du code général des impôts, (et sous réserve des dispositions de l'article L.112-9 du code de l'urbanisme pour les aérodromes dont le nombre de créneaux horaires attribuables fait l'objet d'une limitation réglementaire sur l'ensemble des plages horaires d'ouverture).

Nota bene : Lorsque le bien se situe sur 2 zones, il convient de retenir la zone de bruit la plus importante.

Documents de référence permettant la localisation de l'immeuble au regard des nuisances présent en compte

Le plan d'exposition au bruit est consultable sur le site Internet du Géoportail de l'institut national de l'information géographique et forestière (I.G.N) à l'adresse suivante : <https://www.geoportail.gouv.fr/>

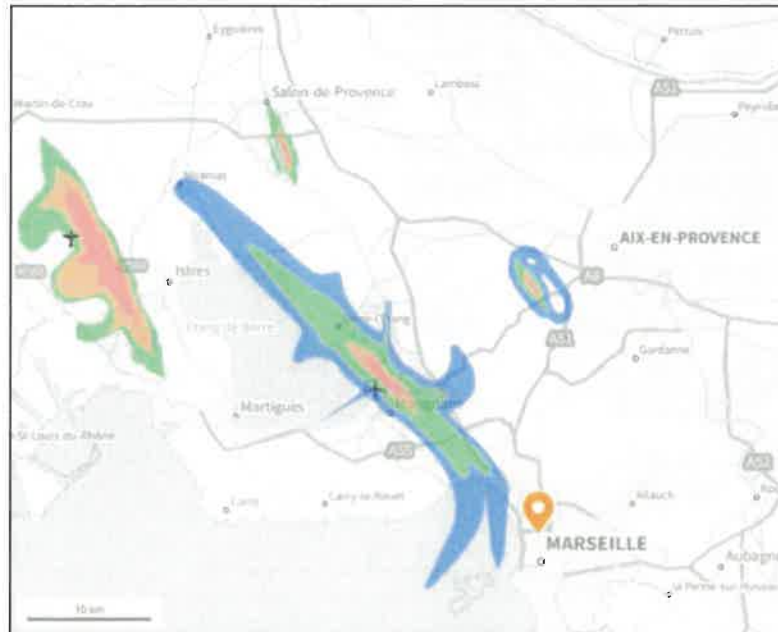
Vendeur - Bailleur	Lieu / Date	Acquéreur - Locataire
Monsieur Ibrahim AHAMADA	MARSEILLE / 14/05/2025	

information sur les nuisances sonores aériennes
pour en savoir plus consultez le site Internet du ministère de la transition écologique et solidaire
<https://www.ecologique-solidaire.gouv.fr/>



Maxime NASRATY

Exposition aux nuisances sonores aériennes				
A la commune			A l'immeuble	
Exposition aux risques	Plan de prévention	Etat	Exposé	Travaux réalisés
Néant	-	-	-	-



Maxime NASRATY - 35, cours Pierre Puget - 13006 MARSEILLE Tel. : 06 08 788 644 - m.nasraty@cabinet-nasraty.com
URSSAF : 331 136 2423 SIRET : 424 418 754 00018 SIREN : 424 418 754 CODE APE : 7120B

ANNEXE 3

ETAT HYPOTHECAIRE SUR PUBLICATION

Maître Thomas D'JOURNO, membre du cabinet EKLAR AVOCATS, avocat au barreau de MARSEILLE, poursuivant la vente sur saisie immobilière dont s'agit, annexe au présent cahier des conditions de vente

- l'état hypothécaire sur publication du commandement de saisie immobilière du 18/05/2025

CADRE RÉSERVÉ À L'ADMINISTRATION

N° de la demande : F 755
 Déposée le : 24/03/25
 Références du dossier : 16248

Demande de renseignements pour la période à compter du 1^{er} janvier 1956

à souscrire en DEUX exemplaires auprès du service de publicité foncière du lieu de situation des biens pour lesquels les renseignements sont demandés.
(voir la notice n° 3241-NOT-SD d'aide au remplissage des demandes de renseignements hypothécaires et d'information sur les tarifs).

Service de publicité foncière : VANVES

IDENTIFICATION ET SIGNATURE DU DEMANDEUR


Identité¹ : SELARL ELOCA

Adresse : 79 BOULEVARD DU MONTPARNASSE
75006 PARIS

Courriel² : laetitia.lombardin@eloca.fr

Téléphone : 20240227 - EOS / AHAMADA

À PARIS, le 16 / 03 / 2025

Signature (obligatoire) : 

IDENTIFICATION DES PERSONNES (voir article au titre de la responsabilité de l'état - art. 9 du décret du 04/01/1955 modifié)
Si le nombre de personnes est supérieur à trois, utiliser la feuille de suite.

N°	Personnes physiques : Nom (en majuscules) Personnes morales : Dénomination (en majuscules)	Prénom(s) dans l'ordre de l'état civil Siège social ³	Date et lieu de naissance N° SIREN
1	AHAMADA	IBRAHIM	19/03/1981 à SALIMANI HAMBOU LES COMORES
2			
3			

DESIGNATION DES IMMEUBLES (voir article de la responsabilité de l'état - art. 9 du décret du 04/01/1955 modifié)
Si le nombre d'immeubles est supérieur à cinq, utiliser la feuille de suite.

N°	Commune (en majuscules) (arrondissement s'il y a lieu, rue et numéro)	Références cadastrales (préfixe s'il y a lieu, section et numéro)	Numéro de division volumétrique	Numéro de lot de copropriété
1	114 ET 116 RUE FELIX PYAT QUARTIER SAINT MAURONT MARSEILLE 13003	PREFIXE 813 SECTION L N°45		LOTS 11 ET 12
2				
3				
4				
5				

PÉRIODE DE DÉLIVRANCE

CAS GÉNÉRAL
Période allant du 1^{er} janvier 1956⁴ à la date de mise à jour du fichier au jour de réception de la demande, pour les demandes portant uniquement sur des personnes, ou à la date de réception de la demande pour tout autre type de demande.

CAS PARTICULIER
Vous souhaitez une période différente du cas général, veuillez préciser :
 - le point de départ (date postérieure au 1^{er} janvier 1956) : ____ / ____ / ____
 - le point d'arrivée, au plus tard le ____ / ____ / ____ (uniquement pour les demandes relatives à une ou plusieurs personnes)
 Pour une demande portant uniquement sur des immeubles, souhaitez-vous limiter la délivrance à l'information concernant le dernier propriétaire connu ? (si oui, cochez la case)

¹ Nom (en majuscules), prénom(s) ou dénomination sociale (en majuscules). ² L'indication du courriel autorise l'administration à vous répondre par courriel.
³ Pour les associations ou syndicats, mentionner en outre, la date et le lieu de la déclaration ou du dépôt des statuts. ⁴ Ou date de rénovation du cadastre pour les demandes portant uniquement sur les immeubles.

COÛT ET FACTURATION (voir notice n° 1241-S01-SD)			
	Nombre de personnes ou d'immeubles	Tarif	Total
Tarif des demandes portant sur des personnes ou sur des immeubles	1	x 12 € =	12 €
Tarifs des demandes portant à la fois sur des personnes et des immeubles		12 €	€
- nombre de personnes au-delà de 3 :		x 5 € = +	€
- nombre d'immeubles au-delà de 5 :	1	x 2 € = +	2 €
Frais d'expédition (2 € ; 0 € si envoi par courriel) :			+ €
		TOTAL =	14 €

MODE DE PAIEMENT

Carte bancaire
 Virement
 Chèque de Banque à l'ordre du Trésor public
 Chèque à l'ordre du Trésor public (pour un montant maximum de 1000 €)
 Numéraire (pour un montant maximum de 300 €)

CADRE RÉSERVÉ À L'ADMINISTRATION

Le dépôt de la présente demande est refusé pour le (ou les) motif(s) suivant(s) :

insuffisance de la désignation des personnes et/ou des immeubles
 défaut ou insuffisance de provision
 demande non signée et/ou non datée
 autre :

Le ____/____/____

*Le comptable des finances publiques,
Chef du service de publicité foncière*

DEMANDE DE RENSEIGNEMENTS N°

1314P03 2025F755

Date : 25/03/2025

PERIODE DE CERTIFICATION : du 28/10/2024 au 24/03/2025

REFERENCE DE LA REQUISITION COMPLETEE : 1314P03
2024H19657

IMMEUBLES RETENUS POUR ETABLIR L'ETAT REPONSE

Code	Commune	Désignation cadastrale	Volume	Lot	
203	MARSEILLE 3EME	813 L 45		11 à 12	(A) (A)

(A) Délivrance des formalités liées à l'assise de la copropriété



**RÉPUBLIQUE
FRANÇAISE**
*Liberté
Égalité
Fraternité*


FINANCES PUBLIQUES

**DIRECTION GENERALE DES FINANCES PUBLIQUES
SERVICE DE LA PUBLICITE FONCIERE
MARSEILLE 3
38, Boulevard Baptiste Bonnet
13285 MARSEILLE CEDEX 8
Téléphone : 0491236153
Télécopie : 0491236011
Mél. : spr.marseille3@dgifp.finances.gouv.fr**

**Maître ELOCA AVOCATS
79 BOULEVARD DU MONTPARNASSE
75006 PARIS**

Vous trouverez dans la présente transmission :

> Le récapitulatif des désignations des immeubles et des personnes requises ainsi que celles connues de Fidji pour la délivrance des formalités suivi d'un sommaire des formalités publiées et reportées.

CERTIFICAT DE DEPOT DU 07/03/2025 AU 24/03/2025

Date et Numéro de dépôt	Nature et Rédacteur de l'acte	Date de l'acte	Créateurs/Vendeurs/Donateurs/Constituants "Prop./Imm./Contre"/Débiteurs/Acquéreurs/Donataires/Fiduciaires	Numéro d'archivage Provisoire
24/03/2025 D13229	COMMANDEMENT VALANT SAISIE HUI SELARI MAYER ET RAGOT SAINT-DENIS	30/01/2025	SASU EOS FRANCE AHAMADA Ibrahim	1314P03 S00068

Le présent certificat des formalités acceptées au dépôt et en instance d'enregistrement au fichier immobilier sur les immeubles individuellement désignés dans la demande de renseignements est délivré en application de l'article 2457 du code civil.

Dernière page de la réponse à la demande de renseignements qui comporte 2 pages y compris le certificat.

DIRECTION GENERALE DES FINANCES PUBLIQUES
SERVICE DE LA PUBLICITE FONCIERE
MARSEILLE 3

Demande de renseignements n° 1314P03 2025F755
déposée le 24/03/2025, par Maître EL OCA AVOCATS

Complémentaire de la demande initiale n° 2024H19657 portant sur les mêmes immeubles.

Réf. dossier : SANSIE AHAMADA

CERTIFICAT

Le Service de la Publicité Foncière certifie le présent document(*) qui contient les éléments suivants:

Il n'existe aucune formalité publiée au fichier immobilier informatisé,

- Le certificat de dépôt pour la période comprise entre la date de mise à jour du fichier immobilier informatisé et la date de dépôt de la demande :
du 07/03/2025 au 24/03/2025 (date de dépôt de la demande)

Il n'existe qu'1 formalité indiquée au registre des dépôts concernant les immeubles requis.

A MARSEILLE 3, le 25/03/2025

Pour le Service de la Publicité Foncière,
Le comptable des finances publiques,
Maria MIGNACCA

(*) Le nombre de page(s) total figure en fin de document

Les dispositions des articles 38 à 43 de la loi N°78-17 du 6 janvier 1978 modifiée relative à l'informatique, aux fichiers et aux libertés s'appliquent : elles garantissent pour les données vous concernant, auprès du Service de la Publicité Foncière, un droit d'accès et un droit de rectification.